



SECRETARÍA DE AGRICULTURA,  
GANADERÍA, PESCA Y ALIMENTOS

## INFORME SEMANAL AL 01/05/08

- Evolución de los cultivos al 01/05/08
  - ❖ Precipitaciones
  - ❖ Cosecha Gruesa, Campaña 2007/08 (Algodón, Arroz, Girasol, Maíz, Maní, Soja y Sorgo)
  - ❖ Cosecha Fina, Campaña 2008/09 (Trigo)
- Evolución de la Superficie Sembrada – Resumen
- Avance de la cosecha de Arroz, 2007/08
- Avance de la cosecha de Girasol, 2007/08
- Avance de la cosecha de Maíz, 2007/08
- Avance de la cosecha de Maní, 2007/08
- Avance de la cosecha de Soja, 2007/08
- Avance de la cosecha de Sorgo, 2007/08
- Área sembrada de granos y algodón, 1997/98-2006/07
- Volúmenes de producción de granos y algodón, 1997/98-2006/07
- Producción de cultivos en la República Argentina, 2006/07
- Humedad del suelo y aspectos del cultivo
- Registros pluviométricos semanales entre el 23/04/08 y el 29/04/08
- Mapa de Precipitaciones

# SECRETARIA DE AGRICULTURA, GANADERÍA, PESCA Y ALIMENTOS

## Dirección de Coordinación de Delegaciones

### PRECIPITACIONES (del 23/04 al 29/04)

En el extremo sur de **Buenos Aires** cayeron 0.5-6 mm, 0.5-15 mm en el sudeste, 2-44 mm en la zona Mar y Sierras, 0.5-18 mm en la zona tradicional de internada, y 1-20 mm en la zona núcleo. En el centro- norte, 19 mm en Gral. Viamonte y 5 mm en Veinticinco de Mayo, mientras que en el centro provincial se tomaron 0.2 mm en Olavarría y 3 mm en Saladillo.

En **Córdoba**, 0.4-19 mm en Pte. R. S. Peña, 5-130 mm en Unión y Marcos Juárez, 6-115 mm en los departamentos que integran la delegación San Francisco, y 4-58 mm en los de Villa María. En **San Luis**, 7-14 mm.

La zona citrícola de **Entre Ríos** registró 5-20 mm, 15.1-56 mm la zona arrocería, 5-33 mm los departamentos granarios ubicados sobre el río Paraná, y 5-52.5 mm en el resto de la provincia.

Llovieron 21-65 mm en el norte de **Santa Fe** (sin lluvias en Nueve de Julio), 2-60 mm en el centro, y 4-66 mm en el sur.

En el **Chaco** el rango fue de 1-67 mm en algunas localidades, y en el NOA, solamente 1-2 mm en **Jujuy**.

### *EVOLUCION DE LOS CULTIVOS AL 1º/05/08*

### COSECHA GRUESA – CAMPAÑA 2007/08

#### **Algodón**

El avance a nivel nacional se estima en 57% de la superficie cosechable, y los rindes obtenidos hasta el momento se ubican algo por encima de los 1.300 kg/ha brutos, como promedio general.

Ya se están haciendo las primeras pruebas de cosecha en **Córdoba**, en lotes sembrados temprano.

Continúa avanzando la cosecha en Salta con rinde promedio (32 qq/ha) levemente inferior al año pasado.

Se ha generalizado la cosecha mecánica en **Santa Fe**, con rendimientos aceptables.

Las heladas de los días 15 y 16 afectaron a los lotes más rezagados del departamento Taboada, en **Santiago del Estero**, fundamentalmente los sembrados a distanciamiento convencional (1 metro). En el departamento Moreno, los efectos de las heladas estuvieron acotados fundamentalmente por el grado de madurez que presentaba la generalidad de los lotes; en esta región, por el momento la cosecha no registra avances significativos. En la zona de riego del Río Dulce, la cosecha avanza con rendimientos dispares, aunque en general, bajos cuando se los compara con los de la zona de secano, pudiendo estimarse el promedio para esa zona en torno a los 1300 kg de algodón en bruto.

## **Arroz**

En la provincia de **Corrientes** se estima un avance de cosecha del 93%. Si bien hubo algunos temporales en la última semana, éstos se dieron en zonas muy circunscriptas. Se registraron pérdidas de 200 ha, aproximadamente, en la zona norte (Paraná norte). Es probable que el rendimiento final sea superior al promedio estimado para esta campaña (alrededor de 64 qq/ha) debido a que no se produjeron bajas temperaturas en marzo.

Se da por concluida la cosecha del arroz largo ancho en el área de la delegación Paraná, en el norte de la provincia de **Entre Ríos**, con un rinde promedio de 53 qq/ha. En la zona que abarca la delegación Rosario del Tala, la recolección de este cereal se realizó de manera entrecortada por las lluvias registradas durante la semana, las que, en los departamentos de Tala y Villaguay, vinieron acompañadas de granizo, provocando daños parciales sobre algunos lotes aún sin cosechar.

Con la trilla de los últimos lotes de arroz largo fino ubicados en el departamento San Javier, se da por finalizada la misma en toda la provincia de **Santa Fe**. El rendimiento promedio alcanzado para el tipo largo ancho fue de 40 qq/ha, en tanto que, para el tipo largo fino fue de 61 qq/ha. La calidad, en general, fue buena.

## **Girasol**

### **Buenos Aires**

Se ha finalizado la cosecha de esta oleaginosa en la región de Bahía Blanca, siendo los rindes promedios cercanos a los 15 qq/ha.

Con escasos lotes por recolectar, la trilla en la zona de la delegación Pigüé, se sitúa en un 98% de la superficie implantada.

### **San Luis**

Se da por finalizada la cosecha de dicho cultivo en todos los departamentos de la provincia, con un rendimiento promedio cercano a los 20 qq/ha.

## **Maíz**

### **Buenos Aires**

En la región norte de la provincia, la cosecha avanza lentamente, debido a que los productores no han terminado de recolectar el total de la soja, cultivo al que dan preferencia. De todas maneras este cultivo no trae aparejado inconvenientes porque los híbridos utilizados, en un gran porcentaje, son BT y por lo tanto resisten a la caída de la planta.

También en la zona de la delegación Pehuajó, la recolección avanza a medida que se termina la cosecha de la soja. Los rendimientos son dispares, pudiendo variar entre los 40 y los 85 qq/ha. Los maíces de segunda se ven muy afectados por las heladas ocurridas hace dos semanas y si bien el grado de severidad en el llenado de los granos todavía no se definió, es seguro que mermará la calidad de los mismos.

La ausencia de lluvias favoreció el inicio de la cosecha en el área comprendida por las delegaciones Bolívar, Salliqueló y Pigüé. Los primeros lotes están dando rindes por encima de lo estimado.

En el área de la delegación Tandil, en general, los lotes que aún no han sido picados están manifestando las consecuencias de las heladas tardías y del estrés hídrico, presentando un aspecto regular. De éstos se espera obtener un rinde no superior a los 50 qq/ha.

En la delegación Tres Arroyos, el cultivo sigue su evolución normal, con lotes donde se nota la sequía que sufrieron durante su ciclo. De todos modos, el 90% o más de la superficie se destinará al consumo del ganado vacuno y porcino, por lo que las expectativas de cosecha no son consideradas importantes.

En jurisdicción de la delegación Bahía Blanca, los lotes de maíz se encuentran en etapa de grano lechoso/pastoso. En secano, se evidencia la falta de humedad. Por el momento no se registran nuevos pastoreos y/o cortes.

### **Córdoba**

En la zona de la delegación Laboulaye, se ha retomado la cosecha de los maíces tempranos, los cuales han mejorado su rendimiento, particularmente en el departamento Roque Sáenz Peña en donde algunos lotes alcanzaron los 100 qq/ha, arrastrando la media hasta los 72 qq/ha. Los lotes más tardíos acusan síntomas de la helada sufrida el 14 de abril pasado y seguramente sus rindes se verán resentidos o en el peor de los casos serán destinados a forraje.

A la fecha, en el área de la delegación Marcos Juárez, se concluyó prácticamente con los lotes de primera y restan sólo recolectar los de segunda. Tal como se informara anteriormente, los rendimientos superan ampliamente todos los pronósticos, estimándose, al norte de la delegación, valores que promedian los 70 qq/ha. En el área central del departamento Marcos Juárez, se obtuvieron muy buenos rindes, de 100 qq/ha o más. En el área de influencia de Cruz Alta los valores promediaron los 87 qq/ha. Al sur, en la zona de influencia de Alejo Ledesma los rindes son muy variados y promediaron los 77 qq/ha. En el área centro-este del departamento Unión, los rindes fueron muy buenos, promediando los 100 qq/ha.

El maíz sembrado temprano en la delegación Villa María, está prácticamente cosechado, quedando por levantar parte de los lotes sembrados en diciembre-enero. En los

departamentos donde la tormenta del fin de semana fue fuerte (Tercero Arriba y General San Martín), el viento volteó bastante a las plantas y el granizo desflecó un poco las hojas.

Esta tormenta también afectó a algunos lotes ubicados en la zona de la delegación San Francisco, causando daños totales en aquellos maíces tardíos que también sufrieron los efectos de las heladas de hace 15 días atrás, ya que aún se encontraban en etapa de formación de grano. Esto provocará pérdida de superficie o disminución de rindes a cosecha y sobre todo, afectará la calidad del grano (granos chuzos, tamaño de grano dispar, etc.). La falta de lluvias desde hace muchos días se ha traducido en una sequía que está afectando los lotes en la zona norte de la delegación, especialmente desde los departamentos Colón hasta Río Seco.

### **Entre Ríos**

En la delegación Rosario del Tala sólo restan recolectar los lotes de maíz de segunda, los que aceleraron su maduración por falta de agua, por lo que serán levantados ni bien se termine con los lotes de soja y arroz. El rinde para la zona promedia los 52 qq/ha, resultando ser un 35% menor con respecto a la campaña anterior.

### **La Pampa**

La ausencia de lluvias importantes permite continuar con buen ritmo los trabajos de cosecha en la delegación General Pico. En el sector norte, el rango de rendimientos continúa siendo superior, variando desde 50 hasta 110 qq/ha. En el resto de la delegación los rendimientos prácticamente no superan los 40 qq/ha. Se estima un avance de cosecha aproximado del 60 % y un rendimiento promedio de 67 qq/ha. En idéntica fecha de la campaña anterior, el avance de cosecha había superado levemente el 40 %.

Prosiguió la cosecha de los híbridos sembrados en fecha temprana en el área de la delegación Santa Rosa, los cuales promediaron un valor de rinde de 30 qq/ha, ya que estos maíces, que fueron implantados a principios de octubre, soportaron un gran estrés hídrico en la etapa crítica de floración y presentaban menor número de granos por espiga. Los lotes de segunda que se presentaban buenos y de los que se estimaban buenos rendimientos, fueron bastante afectados por las heladas de hace dos semanas, estimándose que muchos serán destinados a pastoreo. Se están haciendo silos de planta completa y grano, para forraje.

### **Santa Fe**

En la delegación Avellaneda, los pocos lotes de primera que se cosecharon, dieron rendimientos dispares. En el caso del tardío, la evolución también es muy dispareja según las zonas, con notables efectos de la sequía y las heladas que han producido daños irreparables e importantes pérdidas que se irán evaluando en los próximos días.

Se encuentra finalizada la recolección del maíz de primera en el área de la delegación Rafaela. Los lotes de siembra tardía o "segunda", que se encuentran en etapas de llenado de granos, fueron afectados en varias zonas, por las heladas tempranas ocurridas los días 14 y 15 de abril. Se estima que los más afectados se destinarán a ensilaje para reserva forrajera.

En el área de la delegación Cañada de Gómez, se espera que en los próximos días se inicie la trilla de los lotes de maíz tardío, los que ya se encuentran en madurez comercial.

Ha quedado concluida la cosecha del maíz temprano en toda el área de la delegación Casilda, restando por recolectarse la superficie dedicada al maíz de segunda. Esta última registra un avance de un 10% con rendimientos cercanos a los 80 qq/ha, lo que podría marcar una tendencia respecto al resto. En los lotes de maíz de fecha tradicional se ha observado una marcada variabilidad, que se relaciona a factores edafo-climáticos que afectaron las fases vegetativa y reproductiva del cultivo. Tales indicadores son la presencia de heladas tardías, la distribución de precipitaciones y el régimen térmico influyente en los distintos períodos de evolución. El departamento que registró el menor promedio fue Constitución, explicado por el bajo régimen de lluvias durante la floración y llenado de los granos, con zonas muy afectadas como Godoy, Rueda y Empalme Villa Constitución, así como el cordón que bordea la zona límite con el río Paraná. En contraposición, áreas del departamento Caseros con influencia de napas y mejores regímenes hídricos, tuvieron productividades cercanas a los 100 qq/ha, destacándose entre los distritos de mayores promedios a Sanford, Colonia Hansen y Chañar Ladeado, entre otros.

Sigue avanzando la cosecha en el departamento General López, manteniéndose los rendimientos en el orden de los 93 qq/ha de promedio.

### **San Luis**

Avanza la cosecha a medida que lo permite el clima, con rendimientos muy dispares a causa de falta de precipitaciones en algunas zonas de la provincia durante la etapa crítica del cultivo. Un alto porcentaje de lo levantado se está guardando en silos bolsa.

### **NOA**

En las provincias de **Tucumán, Catamarca, Salta y Jujuy**, el estado general del cultivo es bueno, sin problemas en la etapa final de crecimiento. La ausencia de lluvias y los días soleados favorecen la maduración final de las plantas. Se esperan buenos rindes.

### **Santiago del Estero**

En toda la zona este de la provincia, desde Quimilí hasta Selva, la interrupción de las lluvias primero, y las heladas después, produjeron un adelantamiento en las condiciones del cultivo, aunque a costa de menores rendimientos esperados, estimándose en las próximas semanas una aceleración en las labores de cosecha. En el noroeste, la situación general se presenta como muy favorable, se esperan rendimientos promediando los 58 a 60 qq/ha, siendo similar el panorama al este del departamento Alberdi en el eje Sachayoj - Coronel Rico. En el sudeste, la cosecha comienza a cobrar mayor ritmo, con rendimientos que varían entre 30 y 40 qq/ha; la sequía y las heladas tempranas, condicionan una mejora de estos valores por parte de los lotes tardíos.

### **Maní**

La situación de esta oleaginosa en la provincia de **Córdoba**, es la siguiente: en la región comprendida por la delegación Laboulaye, se ha detectado algún grado de afección en aquellos lotes que soportaron la helada, ya arrancados, y aquellos que recién son "volteados" presentan algunos inconvenientes al darlos vuelta, dejando cajas desprendida bajo tierra. Ya hay datos de cuadros trillados con valores en grano de 2700 kilos por hectárea.

Para Villa María, en la zona rural de Arroyo Cabral (departamento General San Martín) el viento fuerte arrastró el maní arrancado hacia los alambrados, produciendo un significativo desprendimiento de cajas. En la zona rural de Hernando (Departamento Tercero Arriba) además de arrastrar el viento las plantas arrancadas, el granizo provocó como un "trillado a campo" de las cajas. Se están evaluando alternativas para tratar de recoger la mayor cantidad de cajas desprendidas de las plantas.

La mayoría de los lotes implantados en áreas de General Pico, provincia de **La Pampa**, están siendo preparados para la cosecha, y ya se han iniciado las labores de hilerado del cultivo. En regiones ubicadas al norte de la región, se informa que se han iniciado las tareas de cosecha, con rendimientos que varían entre los 3000 y 4500 Kg./ha.

En la provincia de **Santa Fe**, resta completar la recolección de los últimos lotes en el departamento Garay, perteneciente a la delegación Rafaela. Se obtienen rendimientos satisfactorios y buena calidad.

Lo remitido desde la región del **NOA**, indica que también continúa la cosecha de maní en **Salta** y **Jujuy**, lográndose un avance de cosecha del 14 %, unas 850 has con rindes de 14 qq/ha (Salta), y del 11 % de avance con 68 ha, y rindes similares en Jujuy.

## **Soja**

### **Buenos Aires**

Las sojas implantadas en áreas de Bahía Blanca, ya se encuentran en estado de madurez comercial, habiéndose dado inicio a la cosecha en algunos sectores, por lo que el grado de avance representa un 50% del área total implantada; los rindes se sitúan cercanos a los 10 qq/ha, los que son considerados bajos, para lo normal en la zona, y con bajos estándares de calidad.

En ámbitos de Bolívar, se da por iniciada la cosecha de soja de segunda, con rendimientos dispares en función a la fecha de siembra; las más tempranas con mayores rendimientos y las más tardías con rendimientos más bajos. Para el caso de las sojas de primera, está concluida la cosecha a excepción de los partidos al sur de la delegación, con rendimientos buenos.

En ámbitos de la delegación Lincoln, la cosecha de las sojas de primera se encuentra sobre el final, sin inconvenientes en su realización, En cuanto a las sojas de segunda, se las observa en buen estado, pero con valores de rendimiento inferiores a los generados durante la campaña previa; no se observan problemas de calidad de grano.

El avance de la trilla en ámbitos de la delegación Pehuajó, se realiza sin inconvenientes, alcanzando hasta la fecha el 82% de la superficie implantada. Con respecto al cultivo de segunda ocupación, se hace mención que la helada acontecida, afectó severamente durante el fin de ciclo evolutivo, detectándose que el llenado de granos se detuvo en  $\frac{3}{4}$  de grano.

Las buenas condiciones climáticas imperantes en la zona que comprende a la delegación Pigüé, han permitido el avance sin inconvenientes de la cosecha, la que representa en superficie el 36% del total implantado.

La cosecha de soja de primera ocupación, se ha dado por finalizada en áreas de la delegación Salliqueló, los rindes marcan valores que promedian los 22 qq/ha. En lo que respecta a calidad se puede considerar buena, aunque en general los granos no alcanzaron

un completo desarrollo. En tanto que para la soja de segunda, dio inicio la cosecha, con presencia importante de granos verdes; los porcentajes de presencia de los mismos en promedio se ubican en el 15%, cuando la tolerancia de recibo es del 5%. Según estimaciones de informantes calificados y algunos profesionales afines al sector agropecuario, las heladas de principios de abril fueron la causa que motivaron el corte del ciclo, apurando el desecamiento de la planta.

La cosecha de soja de primera en la zona de Tandil, se encuentra avanzando con ritmos normales, con una superficie trillada estimada del 73 % (143.000 has.), con un rinde promedio a nivel zonal de 21 qq. /ha. Los rindes están siendo muy dispares, con picos que superan los 3.000 kilos/ha., pero también son frecuentes rindes por debajo de los 1.800 kilos/ha., especialmente en los partidos más afectados por el fenómeno climático del mes de noviembre (heladas), como ser los partidos de Azul, Juárez y zona oeste del partido de Tandil. Respecto a soja de 2da., se está probando en algunos lotes para comenzar su trilla, la que ha sido interrumpida por el contenido de humedad del producto obtenido. En general se observan estos lotes muy enmalezados y con baja altura, sus estadios fenológicos son muy variables, encontrándose lotes desde R5 a R8.; sobre los mismos, se espera que los rindes oscilen entre 800 y 1.500 kilos/ha.

La información remitida de la delegación Tres Arroyos, indica que el estado general de las sojas de primera que aún restan cosechar, es bueno, no así las de segunda, que debido a las heladas ocurridas días atrás, han producido pérdidas en muchos lotes de la delegación.

Con pleno avance en la cosecha, se desarrollan las tareas en la región comprendida por la delegación Veinticinco de Mayo; los rindes continúan bajos, con casos aislados de valores muy buenos, la calidad varía de muy buena a buena., caracterizándose por los muy bajos niveles de humedad. Para la soja de segunda se ha dado inicio a la cosecha, debido al acortamiento en el ciclo, a causa de las heladas soportadas en los días previos. Los rindes se ubican en los 22 qq/ ha, con calidades buenas.

### **Córdoba**

Con un gran avance en la recolección, el área trillada en la zona de Laboulaye, se encuentra próxima al 75 por ciento en ambos departamentos de la delegación. Un alto porcentaje de lo cosechado se guarda en silos-bolsa, en espera de mejores condiciones de mercado. La calidad de estas partidas no fue afectada por la helada aunque sí en su rinde, ya que sus granos resultan más livianos, particularmente al oeste del departamento General Roca en donde las últimas trillas no han sido muy buenas en cuanto a sus valores. Algo más complicada es la situación en aquellos lotes de segunda que sufrieron las bajas temperaturas promediando el mes de abril; tal cual lo previsto sus ciclos se vieron acortados con pérdida de hojas funcionales y aborto de flores en su tercio superior, particularmente en aquellas que atravesaban etapas R5-R6 vieron disminuido su índice de área foliar. Es así que las mermas en rinde se calculan en un 20 % en un área de casi el 50 % de lo sembrado e incluso algunos cuadros definitivamente perdidos. Lógicamente la calidad se verá resentida con granos chuzos y verdes.

A la fecha está prácticamente concluida la cosecha en Marcos Juárez, quedando solo algún lote o sectores de estos que no se han podido trillar, por permanecer un porcentaje de chaucha verdes en planta. Son lotes afectados por la helada del 14 y 15 Abril., ésta produjo severos daños al cultivo pero sólo afectó a un porcentaje muy bajo ya que en un 97% el cultivo se encontraba en R7 a R8.

Continúa la cosecha en la zona de San Francisco, a buen ritmo, pero se tiene superficie perdida debido a las adversas condiciones climáticas que debieron soportar los lotes en algunas zonas; así se tienen lotes con plantas acostadas por los fuertes vientos,



otros donde el granizo produjo la apertura de chauchas con la consecuente caída de granos. Para las sojas de segunda, las heladas especialmente han producido daños que según las zonas se ha traducido en un cese del llenado del grano en lotes sembrados tarde, por lo que tendrán disminución en el rinde en porcentajes importantes (más del 20 %). La falta de lluvias adecuadas agrava el cuadro que presentan los lotes en algunas zonas. Se estima un alto grado de granos verdes, granos chicos, granos chuzos, que se traducirán en descuentos al momento de la venta de la producción.

Durante esta última semana hubo un gran avance de cosecha en la región comprendida por Villa María, porque las heladas aceleraron bastante el ciclo del cultivo. En la zona rural de Hernando (Departamento Tercero Arriba) la tormenta ocasionó muchísimos daños en este cultivo, provocando mermas en el rendimiento y pérdidas totales del cultivo por el granizo caído. En la zona rural del noreste del Departamento General San Martín, hubo una franja donde el viento y el granizo ocasionaron daños significativos, por apertura de chauchas y pérdidas de plantas. A todo esto se le adiciona que la helada ha dejado muchos granos verdes lo que implica una baja en la calidad de los mismos.

### **Entre Ríos**

En la región de Rosario del Tala, durante la semana se vio reducida la recolección por las lluvias acaecidas, encontrándose trillado alrededor de un 85 % del total de los lotes (90 % de lotes de 1º y un 70 % de lotes de 2º), ubicándose los rindes promedios para soja de 1º en 23 qq/ha y para los lotes de 2º en 18 qq /ha. En aquellos lotes de soja de 2º, que fueron menos favorecidos por las lluvias y tuvieron que soportar estrés hídrico durante gran parte de su desarrollo, los rindes se ubican por debajo (5 a 12 qq/ha) de los rindes promedios esperados. Por lo que los rindes promedios generales para este cultivo se ubicarían alrededor de los 22 qq/ha, unos 2 a 3 qq/ha menos de los rindes promedios esperados; de no producirse ningún inconvenientes en los próximos 10 días, se finalizaría con su cosecha en la zona.

### **La Pampa**

En ámbitos de General Pico, continúan sin inconvenientes los trabajos de cosecha y se estima un avance próximo al 80 %, encontrándose la misma atrasada con respecto al grado de avance durante la campaña anterior. Los cultivos de segunda, se encuentran visiblemente afectados por el efecto de las heladas acontecidas durante los días previos, por lo que se estiman importantes mermas en los rendimientos.

Con adecuados ritmos de avance, se continúan realizando labores de cosecha en la región de la delegación Sana Rosa, los rindes son considerados buenos para la zona. De manera contraria, se observan los lotes de segunda, muy afectados por las heladas, razón por la que se esperan bajos rendimientos.

### **Santa Fe**

El avance de cosecha registrado en la región Avellaneda, se sitúa en porcentajes de superficie del orden del 55% para soja de primera, y 37% para soja de segunda. Los rindes son muy dispares, pero debido a las condiciones de desarrollo de los cultivos, más el efecto de la última helada, se estiman bajos rindes.

En áreas de la delegación Casilda, debido a las excelentes condiciones del tiempo, se ha podido finalizar adecuadamente la cosecha de soja de segunda, con una leve interrupción sobre el fin de semana a causa de lluvias. La media de rendimiento es una de las más bajas de las últimas campañas, ubicada dentro del rango de los 23 quintales por

hectárea, relacionada fundamentalmente a la sequía que padeció el cultivo en su fase final, con aborto de chauchas y deficitaria formación de granos, como así también a los efectos de hipertermia de fin de ciclo. También en este tipo de rotación se observó el marcado efecto del cultivo antecesor, ya que los lotes que habían tenido trigos con altos rendimientos y elevadas tasas de extracción de agua y nutrientes, depararon cultivos de soja con plantas de escaso desarrollo y bajos niveles de producción.

Se ha finalizado la recolección de las sojas de primera implantadas en ámbitos de la delegación Cañada de Gómez, se dio inicio a la cosecha de soja 2ª con fecha 02/04. La misma se inició en los departamentos del sur, donde al día de la fecha han finalizado. En el norte del área, la trilla siempre estuvo sensiblemente más retrasada debido a la predominancia de cultivares de grupo VI; a la fecha, se estima que el remanente por cosechar es de aproximadamente el 4%. Los rendimientos, tal como se esperaba de acuerdo a las condiciones climáticas imperantes durante el ciclo del cultivo, han sido sensiblemente menores a soja de 1ª, con un promedio ubicado en aproximadamente 22 qq/ha.

En ámbitos de la delegación Rafaela, el avance de la cosecha fue escaso durante el presente período, debido a que las tareas de trilla se interrumpieron por las lluvias generalizadas ocurridas durante los días viernes y sábado. Con gran variabilidad en los valores de rendimiento; en lo que respecta a la calidad, los lotes cosechados de soja de primera, presentan buena calidad comercial, mientras que en los de segunda, se observan partidas con granos verdes y afectados por heladas.

En Venado Tuerto, avanza la cosecha de soja de segunda sin dificultades por clima y con buena calidad.

### **San Luis**

A buen ritmo continúa la colecta en los diferentes departamentos de la provincia con rendimientos que oscilan entre los 18-47 qq/has, resultando superiores a las últimas campañas. Se observa que una gran proporción de lo cosechado se está guardando en silos-bolsa por no disponer de camiones. El viernes 25/04 en algunos sectores de la provincia (departamentos Pedernera, Pringles y Capital) llovió y ocurrieron fuertes granizadas, lo cual perjudicó varios lotes del cultivo, ya que se produjo aperturas de vainas.

### **Santiago del Estero**

En los departamentos del sudeste, la combinación de tiempo seco con las dos heladas registradas los días 15 y 16, han recortado sensiblemente las expectativas, fundamentalmente en los lotes implantados hacia fines de diciembre y enero, esperándose mermas en los rendimientos que llevarían el promedio para la zona de Bandera hacia los 18 qq/ha. En inmediaciones de Malbrán, la situación es, en general más complicada, ya que la helada afectó a lotes que ya traían un pobre desarrollo por la falta de humedad, presentando en este momento un aspecto muy desuniforme, con plantas que no alcanzaron a cubrir el entresurco. La situación es totalmente opuesta en el noroeste, donde las lluvias acompañaron el desarrollo del cultivo a lo largo de todo el ciclo. En inmediaciones de Rapelli, los lotes cosechados entregan rendimientos que no bajan de 30 qq/ha, en tanto que en el departamento Jiménez, los rendimientos varían entre 29 y 33 qq/ha, con casos puntuales que superan el máximo de esa banda. Hacia el este, en inmediaciones de Quimilí, en el departamento Moreno, la falta de lluvias en el mes de abril impidieron continuar con una campaña que se perfilaba como excepcional. En algunos casos, los grupos largos (VIII) sembrados tardíamente quedaron en peor situación, debido a la falta de lluvias y a las heladas que los grupos más cortos (VII e inferiores). En inmediaciones de El Colorado (departamento Juan F. Ibarra) algunos lotes entregan entre 17 y 18 qq/ha.

## **NOA**

La cosecha en la provincia de **Salta** continúa en los departamentos. de Anta, La Candelaria, San Martín, Metán, Orán y Rosario de la Frontera, registrándose un avance de cosecha del 17 % con rinde promedio de 29 qq/ha.

En la provincia de **Catamarca**, se han iniciado las tareas de cosecha, con muy buenos valores de rendimiento y calidad.

## **Tucumán**

La ausencia de precipitaciones en la provincia ha favorecido el avance en la cosecha, la cual se desarrolla a buen ritmo, con rendimientos altamente variables, con valores que van desde los 2000 hasta los 4200 Kg./ha. El porcentaje de área cosechada se encuentra en el 30%, destacándose que las demoras en las cosechas fueron debidas al exceso de humedad en el perfil, por las prolongadas precipitaciones, que entorpecieron las tareas.

## **Sorgo**

### **Buenos Aires**

Avanzó la cosecha en el norte de la provincia, con rindes que promediaron los 66 qq/ha. En el resto de la provincia el cultivo aún se encuentra en etapa de grano lechoso o pastoso. En la zona de la delegación Bahía Blanca, el desarrollo de este cultivo está comprometido por la falta de humedad.

### **Córdoba**

En la delegación Marcos Juárez, se lleva cosechada un 90% de la superficie con rendimientos que van de los 50 qq/ha a los 80 qq/ha, superando los valores obtenidos en la campaña anterior.

En el área de la delegación Villa María, al igual que el maíz, este cultivo también fue afectado por la fuerte tormenta de la semana pasada pero los daños no fueron tan importantes. Si bien se está cosechando, se prioriza el cultivo de soja. Hasta ahora lo cosechado ha mostrado rendimientos muy similares a años anteriores, alrededor de los 60 qq/ha, de promedio.

Al igual que en el caso del maíz, en la zona de la delegación San Francisco, se estima una menor superficie a cosecha e inferior calidad del grano, debido al efecto de las heladas. La falta de lluvias se está manifestando en algunas zonas donde las plantas se encuentran en la etapa de llenado de granos.

### **Entre Ríos**

En la zona de la delegación Rosario del Tala, se recolectaron muy pocos lotes, debido a que los productores dan prioridad a los lotes de soja y arroz. El rinde promedio bajó a 50 qq/ha.

## **La Pampa**

En General Pico, el aspecto general del cultivo es calificado como bueno a regular. Los trabajos de cosecha se desarrollan con normalidad y el rango de rendimientos de los primeros lotes varía entre 40 y 50 qq/ha.

También continuó la cosecha de los sorgos implantados en fecha temprana en el ámbito de la delegación Santa Rosa, con rindes muy dispares que van de 20 a 45 qq/ha. Las heladas afectaron seriamente a los lotes sembrados tarde y que se encontraban en etapa de floración.

## **Santa Fe**

En la delegación Avellaneda se observan sectores muy afectados por la sequía. Las heladas han producido daños muy importantes con elevadas pérdidas de lotes que se están evaluando.

La recolección de sorgo está llegando a un 90% de la superficie implantada en la zona de la delegación Casilda. Las condiciones para la recolección son muy buenas, pudiendo haber algún inconveniente en los suelos bajos que no han sido levantados dadas las lluvias del fin de semana pasado. El rendimiento promedio está cercano a los 65 qq/ha, con buena calidad de la producción, por lo que son mínimos los porcentajes de granos brotados en la panoja, factor que deprimió considerablemente la calidad de la cosecha en la campaña pasada. De proseguir el buen tiempo, se estima que en un lapso no mayor a diez días la actividad de cosecha habrá quedado concluida.

En la delegación Rafaela, resta cosechar los últimos lotes de sorgo granífero en algunas zonas puntuales, estimándose su finalización en los próximos días.

Concluyó la cosecha en la delegación Venado Tuerto. Los rendimientos fueron muy dispares según la zona, estimándose un promedio de 53 qq/ha.

## **San Luis**

Avanzó sin problemas la cosecha de dicho cultivo, el mismo está teniendo problemas en diferentes sectores de la provincia a causa de los pájaros. El rinde promedio alcanza los 42 qq/ha.

## **Santiago del Estero**

Avanza la cosecha en los distintos departamentos de la provincia, con rendimientos dispares. En el departamento Jiménez, los primeros lotes registran productividades en torno a los 55 qq/ha, valor que por el momento no puede generalizarse a toda la zona, pero que refleja la buena situación del cultivo en la región. Hacia el sudeste, la falta de lluvias en los primeros meses del año fue recortando el potencial de los lotes implantados en el mes de diciembre. Los lotes implantados en el mes de enero, algunos de ellos aún en estado vegetativo, sufrieron intensamente los efectos de las heladas de los días 15 y 16 de abril, por lo que muchos de ellos serán destinados al consumo animal. En cercanías de Quimilí, en el departamento Moreno, los primeros lotes presentan rendimientos variando entre 45 y 50 qq/ha.

## **COSECHA FINA – CAMPAÑA 2008/09**

### **Trigo**

Comenzó la siembra en las provincias de Salta y Santiago del Estero.

En Salta se inició en los departamentos de Anta, La Candelaria, Metán, Rosario de La Frontera, Orán y San Martín. El avance de siembra es del 2%, lo que representa unas 2.500 ha. La misma comenzó con buena humedad acumulada en el perfil del suelo, resultante de las buenas lluvias estivales, en especial en el sur de la provincia.

En Santiago del Estero, se están sembrando los primeros lotes en los departamentos del noroeste provincial, con buenas perspectivas para esta campaña, dada la buena recarga que tuvieron los perfiles desde el mes de diciembre. En inmediaciones de Rapelli, los primeros lotes emergen sin mayores inconvenientes. Se estima que la siembra cobrará ritmo a medida que se levanten los lotes con soja. En el resto de la provincia el panorama es totalmente opuesto, en el sudeste las escasas lluvias que se registraron en lo que va del año generan expectativas a la baja en cuanto a superficie a sembrar. En los departamentos Moreno y J. F. Ibarra, en la región comprendida entre Quimilí, El Colorado y Campo del Cielo, la situación actual no se presenta favorable para el trigo debido a la escasa humedad en superficie y la falta de perspectivas de nuevas lluvias. La situación mejora parcialmente hacia el norte de esa región (noreste de Moreno y la franja este de Alberdi) donde las lluvias, si bien ahora escasas, fueron más generosas hasta el mes de marzo.

### **ESTIMACIONES AGRICOLAS 1º/05/08**

**Si desea alguna aclaración respecto a la información presentada en este informe, puede comunicarse con el (011) 4349-2758/93 o vía e-mail a: [prosiap@mecon.gov.ar](mailto:prosiap@mecon.gov.ar).**

*Evolución de la Superficie Cosechada*

*Semana al 01/05/08*

**MAIZ**

Provincia	Campaña				Area cosechada al:	
	06/07	07/08	06/07	07/08	24/04/08	01/05/08
	en %		en ha		en %	
Buenos Aires	47	46	334.320	408.370	39	46
Córdoba	35	65	350.052	748.690	54	65
Entre Ríos	97	97	163.208	197.830	97	97
La Pampa	29	45	58.832	98.590	21	45
Santa Fe	67	80	207.506	289.470	74	80
Resto del País	29	16	133.618	80.640	15	16
<b>Total</b>	<b>44</b>	<b>55</b>	<b>1.247.535</b>	<b>1.823.590</b>	<b>47</b>	<b>55</b>

**SOJA**

Provincia	Campaña				Area cosechada al:	
	06/07	07/08	06/07	07/08	24/04/08	01/05/08
	en %		en ha		en %	
Buenos Aires	55	71	2.215.815	2.987.960	54	71
Córdoba	71	74	3.137.595	3.409.330	58	74
Entre Ríos	53	82	757.015	1.218.740	68	82
La Pampa	64	68	153.165	151.430	51	68
Santa Fe	82	88	2.817.213	3.053.430	78	88
Resto del País	16	14	389.065	360.230	11	14
<b>Total</b>	<b>59</b>	<b>67</b>	<b>9.469.868</b>	<b>11.181.120</b>	<b>54</b>	<b>67</b>

**GIRASOL**

Provincia	Campaña				Area cosechada al:	
	06/07	07/08	06/07	07/08	24/04/08	01/05/08
	en %		en ha		en %	
Buenos Aires	100	99	1.171.548	1.355.750	99	99
Córdoba	100	100	101.600	109.450	100	100
Entre Ríos	100	100	53.900	74.900	100	100
La Pampa	100	100	345.300	406.000	100	100
Santa Fe	100	100	191.500	243.300	100	100
Resto del País	99	100	482.625	459.850	99	100
<b>Total</b>	<b>99</b>	<b>99</b>	<b>2.346.473</b>	<b>2.649.250</b>	<b>99</b>	<b>99</b>

AVANCE DE LA COSECHA DE ARROZ  
CAMPAÑA: 2007/08(\*)

DELEGACION		AREA							AREA PERDIDA	AREA COSECHADA
		SEMBRADA	27/3	3/4	10/4	17/4	24/4	1/5		
CORRIENTES	LA	2.400	-	10	15	25	60	80	-	1.920
	LF	77.600	45	56	60	72	88	93	-	72.168
	M	0	-	-	-	-	-	-	-	0
<b>Total CORRIENTES</b>		<b>80.000</b>	<b>44</b>	<b>55</b>	<b>59</b>	<b>71</b>	<b>87</b>	<b>93</b>	<b>0</b>	<b>74.088</b>
CHACO	LA	0	-	-	-	-	-	-	-	0
	LF	6.000	15	30	40	55	70	78	-	4.680
	M	0	-	-	-	-	-	-	-	0
<b>Total CHACO</b>		<b>6.000</b>	<b>15</b>	<b>30</b>	<b>40</b>	<b>55</b>	<b>70</b>	<b>78</b>	<b>0</b>	<b>4.680</b>
Paraná	LA	3.600	44	72	84	98	98	100	-	3.600
	LF	29.700	58	67	81	90	94	97	-	28.810
	M	0	-	-	-	-	-	-	-	0
	<b>Total</b>	<b>33.300</b>	<b>56</b>	<b>68</b>	<b>81</b>	<b>91</b>	<b>94</b>	<b>97</b>	<b>0</b>	<b>32.410</b>
R. del Tala	LA	4.500	8	10	25	50	75	85	-	3.825
	LF	33.000	15	17	35	60	80	90	-	29.700
	M	0	-	-	-	-	-	-	-	0
	<b>Total</b>	<b>37.500</b>	<b>14</b>	<b>16</b>	<b>34</b>	<b>59</b>	<b>79</b>	<b>89</b>	<b>0</b>	<b>33.525</b>
<b>Total ENTRE RIOS</b>		<b>70.800</b>	<b>34</b>	<b>40</b>	<b>56</b>	<b>74</b>	<b>86</b>	<b>93</b>	<b>0</b>	<b>65.935</b>
FORMOSA	LA	0	-	-	-	-	-	-	-	0
	LF	5.000	30	40	45	56	80	90	-	4.500
	M	0	-	-	-	-	-	-	-	0
<b>Total FORMOSA</b>		<b>5.000</b>	<b>30</b>	<b>40</b>	<b>45</b>	<b>56</b>	<b>80</b>	<b>90</b>	<b>0</b>	<b>4.500</b>
Avellaneda	LA	2.000	20	35	40	50	100	100	-	2.000
	LF	17.000	60	70	75	84	95	100	-	17.000
	M	0	-	-	-	-	-	-	-	0
	<b>Total</b>	<b>19.000</b>	<b>56</b>	<b>66</b>	<b>71</b>	<b>80</b>	<b>96</b>	<b>100</b>	<b>0</b>	<b>19.000</b>
Rafaela	LA	100	-	-	100	100	100	100	-	100
	LF	3.900	60	63	88	93	100	100	-	3.900
	M	0	-	-	-	-	-	-	-	0
	<b>Total</b>	<b>4.000</b>	<b>59</b>	<b>61</b>	<b>88</b>	<b>93</b>	<b>100</b>	<b>100</b>	<b>0</b>	<b>4.000</b>
<b>Total SANTA FE</b>		<b>23.000</b>	<b>56</b>	<b>65</b>	<b>74</b>	<b>83</b>	<b>96</b>	<b>100</b>	<b>0</b>	<b>23.000</b>
<b>TOTAL PAIS</b>	LA	12.600	19	32	43	59	83	91	0	11.445
	LF	172.200	42	51	60	73	88	93	0	160.758
	M	0	0	0	0	0	0	0	0	0
	<b>Total</b>	<b>184.800</b>	<b>40</b>	<b>49</b>	<b>59</b>	<b>72</b>	<b>87</b>	<b>93</b>	<b>0</b>	<b>172.203</b>
06/07		168.010	50	51	64	82	89	95	-	-

Referencias del Tipo: LA, largo ancho; LF, largo fino; M, mediano.

Las AREAS están expresadas en hectáreas.

(\*) Cifras Provisorias.

ESTIMACIONES AGRICOLAS

S.A.G.P.y A.

AVANCE DE LA COSECHA DE GIRASOL  
CAMPAÑA: 2007/08(\*)

DELEGACION	AREA							AREA PERDIDA	AREA COSECHADA
	SEMBRADA	27/3	3/4	10/4	17/4	24/4	1/5		
Bahía Blanca	27.900	65	71	79	88	98	100	-	27.900
Bolívar	35.900	60	88	100	100	100	100	-	35.900
Bragado	10.500	60	67	100	100	100	100	-	10.500
Junín	3.300	100	100	100	100	100	100	-	3.300
Lincoln	15.300	92	100	100	100	100	100	-	15.300
Pehuajó	82.100	100	100	100	100	100	100	-	82.100
Pergamino	14.650	93	100	100	100	100	100	-	14.650
Pigüé	120.000	18	43	65	85	93	98	-	117.600
Salliqueló	230.000	91	98	99	100	100	100	-	230.000
Tandil	205.500	28	79	96	100	100	100	-	205.500
T.Arroyos	600.000	40	63	85	95	100	100	-	600.000
25 de Mayo	13.000	46	81	100	100	100	100	-	13.000
<b>BUENOS AIRES</b>	<b>1.358.150</b>	<b>51</b>	<b>74</b>	<b>89</b>	<b>96</b>	<b>99</b>	<b>99</b>	<b>0</b>	<b>1.355.750</b>
Laboulaye	62.000	100	100	100	100	100	100	-	62.000
M. Juárez	6.950	100	100	100	100	100	100	-	6.950
Río Cuarto	30.000	90	100	100	100	100	100	-	30.000
S. Francisco	9.200	100	100	100	100	100	100	-	9.200
Villa María	1.296	100	100	100	100	100	100	-	1.300
<b>CORDOBA</b>	<b>109.446</b>	<b>97</b>	<b>100</b>	<b>100</b>	<b>100</b>	<b>100</b>	<b>100</b>	<b>0</b>	<b>109.450</b>
Paraná	32.900	100	100	100	100	100	100	-	32.900
R. del Tala	42.000	98	100	100	100	100	100	-	42.000
<b>ENTRE RIOS</b>	<b>74.900</b>	<b>99</b>	<b>100</b>	<b>100</b>	<b>100</b>	<b>100</b>	<b>100</b>	<b>0</b>	<b>74.900</b>
General Pico	180.000	91	96	99	100	100	100	-	180.000
Santa Rosa	226.000	85	95	100	100	100	100	-	226.000
<b>LA PAMPA</b>	<b>406.000</b>	<b>88</b>	<b>95</b>	<b>99</b>	<b>100</b>	<b>100</b>	<b>100</b>	<b>0</b>	<b>406.000</b>
Avellaneda	163.000	100	100	100	100	100	100	-	163.000
C. de Gómez	5.500	100	100	100	100	100	100	0	5.500
Casilda	0	-	-	-	-	-	-	0	0
Rafaela	73.700	100	100	100	100	100	100	0	73.700
V. Tuerto	1.100	100	100	100	100	100	100	0	1.100
<b>SANTA FE</b>	<b>243.300</b>	<b>100</b>	<b>100</b>	<b>100</b>	<b>100</b>	<b>100</b>	<b>100</b>	<b>0</b>	<b>243.300</b>
CATAMARCA	0	-	-	-	-	-	-	0	0
CORRIENTES	3.000	100	100	100	100	100	100	0	3.000
CHACO	288.000	100	100	100	100	100	100	0	288.000
FORMOSA	3.500	100	100	100	100	100	100	0	3.500
JUJUY	0	-	-	-	-	-	-	0	0
MISIONES	0	-	-	-	-	-	-	0	0
SALTA	0	-	-	-	-	-	-	0	0
SAN LUIS	107.000	51	52	80	88	98	100	-	107.000
S. ESTERO	58.350	100	100	100	100	100	100	-	58.350
TUCUMAN	0	-	-	-	-	-	-	0	0
<b>TOTAL PAIS</b>	<b>2.651.646</b>	<b>71</b>	<b>84</b>	<b>94</b>	<b>98</b>	<b>99</b>	<b>99</b>	<b>0</b>	<b>2.649.250</b>
2006/07	2.381.388	88	93	97	98	99	99		

(\*) Cifras Provisorias

Las AREAS están expresadas en hectáreas.

ESTIMACIONES AGRICOLAS

S.A.G.P. y A.



AVANCE DE LA COSECHA DE MAIZ  
CAMPAÑA: 2007/08(\*)

DELEGACION	AREA							AREA	
	SEMBRADA	27/3	3/4	10/4	17/4	24/4	1/5	NO COSECHABLE	COSECHADA
Bahía Blanca	9.700	-	-	-	-	-	-	4.300	0
Bolívar	65.500	-	-	-	-	-	4	9.800	2.230
Bragado	86.000	-	1	23	46	74	83	7.500	65.160
Junín	126.300	11	16	24	57	76	85	4.700	103.360
Lincoln	124.490	6	13	21	30	57	72	14.000	79.550
Pehuajó	171.300	-	-	-	-	9	14	22.500	20.830
Pergamino	93.700	75	84	87	90	93	96	2.950	87.120
Pigüé	17.500	-	-	-	-	-	3	10.000	230
Salliqueló	100.000	-	-	-	-	-	9	52.000	4.320
Tandil	100.800	-	-	-	-	-	-	30.000	0
T.Arroyos	53.000	-	-	-	-	-	-	500	0
25 de Mayo	91.700	-	-	3	28	38	48	6.440	40.920
Otros Partidos	16.000	-	-	-	5	15	30	500	4.650
<b>BUENOS AIRES</b>	<b>1.055.990</b>	<b>10</b>	<b>12</b>	<b>17</b>	<b>27</b>	<b>39</b>	<b>46</b>	<b>165.190</b>	<b>408.370</b>
Laboulaye	215.000	42	47	60	65	70	77	63.300	116.810
M. Juárez	295.500	53	59	60	69	77	96	23.180	261.430
Río Cuarto	320.600	13	20	32	39	44	55	12.000	169.730
S. Francisco	236.000	6	6	11	18	25	35	29.500	72.280
Villa María	257.600	8	9	20	36	57	59	39.900	128.440
<b>CORDOBA</b>	<b>1.324.700</b>	<b>24</b>	<b>28</b>	<b>36</b>	<b>45</b>	<b>54</b>	<b>65</b>	<b>167.880</b>	<b>748.690</b>
Paraná	92.200	96	97	100	100	100	100	2.200	90.000
R. del Tala	128.000	83	88	95	95	95	95	14.490	107.830
<b>ENTRE RIOS</b>	<b>220.200</b>	<b>89</b>	<b>92</b>	<b>97</b>	<b>97</b>	<b>97</b>	<b>97</b>	<b>16.690</b>	<b>197.830</b>
General Pico	198.500	-	-	-	10	43	63	105.500	58.590
Santa Rosa	235.000	-	-	-	-	5	32	110.000	40.000
<b>LA PAMPA</b>	<b>433.500</b>	<b>0</b>	<b>0</b>	<b>0</b>	<b>4</b>	<b>21</b>	<b>45</b>	<b>215.500</b>	<b>98.590</b>
Avellaneda	75.000	16	17	18	18	18	18	26.300	8.770
C. de Gómez	65.000	73	84	97	97	97	97	7.700	55.580
Casilda	56.300	60	70	77	88	93	97	1.000	53.640
Rafaela	125.000	63	65	75	75	75	75	30.000	71.250
V. Tuerto	106.500	15	20	45	65	85	95	1.000	100.230
<b>SANTA FE</b>	<b>427.800</b>	<b>44</b>	<b>49</b>	<b>62</b>	<b>70</b>	<b>76</b>	<b>80</b>	<b>66.000</b>	<b>289.470</b>
CATAMARCA	10.000	-	-	-	-	-	-	-	0
CORRIENTES	16.000	-	-	-	-	-	-	-	0
CHACO	130.500	-	-	-	-	-	-	-	0
FORMOSA	19.000	-	-	-	-	-	-	-	0
JUJUJY	5.200	-	-	-	-	-	-	-	0
MISIONES	32.200	27	35	43	54	60	62	1.000	19.340
SALTA	48.000	-	-	-	-	-	-	-	0
SAN LUIS	120.000	5	5	9	10	54	63	41.750	49.300
S. ESTERO	125.200	8	8	8	9	10	11	16.100	12.000
TUCUMAN	44.430	-	-	-	-	-	-	-	0
<b>TOTAL PAIS</b>	<b>4.012.720</b>	<b>22</b>	<b>25</b>	<b>31</b>	<b>38</b>	<b>47</b>	<b>55</b>	<b>690.110</b>	<b>1.823.590</b>
2006/07	3.580.000	19	21	27	31	36	44	-	-

(\*) Cifras Provisorias

Las AREAS están expresadas en hectáreas.

ESTIMACIONES AGRICOLAS

S.A.G.P. y A.

AVANCE DE LA COSECHA DE MANI  
CAMPAÑA: 2007/08(\*)

DELEGACION	TIPO	AREA				AREA		AREA
		SEMBRADA	10/4	17/4	24/4	1/5	PERDIDA	COSECHADA
CORRIENTES	Colorado	0	-	-	-	-	-	0
	Rosado	150	-	-	10	14	-	20
	Total	150	-	-	-	-	-	20
FORMOSA	Colorado	0	-	-	-	-	-	0
	Rosado	1.900	-	-	10	14	-	300
	Total	1.900	0	0	10	14	-	300
JUJUY	Colorado	0	-	-	-	-	-	0
	Rosado	600	-	5	8	11	-	70
	Total	600	0	5	8	11	-	70
SALTA	Colorado	0	-	-	-	-	-	0
	Rosado	6.000	-	7	10	14	-	840
	Total	6.000	0	7	10	14	-	840
SANTA FE	Colorado	0	-	-	-	-	-	0
	Rosado	380	40	60	85	90	-	340
	Total	380	40	60	85	90	-	340
SAN LUIS	Colorado	0	-	-	-	-	-	0
	Rosado	3.300	-	-	58	70	-	2.310
	Total	3.300	0	0	58	70	-	2.310
LA PAMPA	Colorado	25.000	-	-	2	36	-	9.000
	Rosado	0	-	-	-	-	-	0
	Total	25.000	0	0	2	36	-	9.000
Laboulaye	Colorado	0	-	-	-	-	-	0
	Rosado	68.000	-	-	-	7	-	4.760
	Total	68.000	0	0	0	7	-	4.760
Marcos Juarez	Colorado	0	-	-	-	-	-	0
	Rosado	0	-	-	-	-	-	0
	Total	0	-	-	-	-	-	0
Río Cuarto	Colorado	3.800	100	100	100	100	-	3.800
	Rosado	69.100	5	15	24	36	-	24.880
	Total	72.900	10	19	28	39	-	28.680
Villa María	Colorado	1.350	1	1	4	7	-	90
	Rosado	50.900	2	2	5	9	-	4.580
	Total	52.250	2	2	5	9	-	4.670
CORDOBA	Colorado	5.150	74	74	75	76	0	3.890
	Rosado	188.000	2	6	10	18	0	34.220
	Total	193.150	4	8	12	20	0	38.110
TOTAL PAIS	Colorado	30.150	13	13	14	43	0	12.890
	Rosado	200.330	2	6	11	19	0	38.100
	<b>Total</b>	<b>230.480</b>	<b>4</b>	<b>7</b>	<b>12</b>	<b>22</b>	<b>0</b>	<b>50.990</b>
	2006/07	215.300	0	1	3	13		

(\*) Cifras provisórias

La AREAS están expresadas en hectáreas.

ESTIMACIONES AGRICOLAS

S.A.G.P.y A.

AVANCE DE LA COSECHA DE SOJA  
CAMPAÑA: 2007/08 (\*)

DELEGACION		AREA							AREA NO COSECHABLE	AREA COSECHADA
		SEMBRADA	27/3	3/4	10/4	17/4	24/4	1/5		
Bahía Blanca	1º	1.550	-	-	-	-	-	19/2	-	780
	2º	1.350	-	-	-	-	-	-	-	-
Bolívar	1º	240.000	-	-	2	35	60	92	-	220.800
	2º	73.400	-	-	-	-	-	7	-	5.140
Bragado	1º	195.000	-	1	18	43	67	76	-	148.200
	2º	102.000	-	-	-	-	-	-	-	0
	F	5.000	-	-	-	-	-	-	-	-
Junín	1º	340.300	-	-	28	83	100	100	-	340.300
	2º	138.400	-	-	-	12	30	50	-	69.200
Lincoln	1º	399.000	1	6	49	75	94	94	-	375.060
	2º	204.300	-	-	-	2	30	63	-	128.710
	F	14.000	-	-	-	-	-	-	-	-
Pehuajó	1º	473.000	-	-	30	41	67	82	-	387.860
	2º	79.300	-	-	-	-	-	-	-	0
	F	7.000	-	-	-	-	-	-	-	-
Pergamino	1º	597.250	1	11	37	71	90	99	-	591.280
	2º	152.450	-	-	-	-	25	62	-	94.520
Pigüé	1º	120.000	-	-	-	-	10	36	-	43.200
	2º	21.000	-	-	-	-	-	-	-	0
Salliqueló	1º	142.000	-	-	7	37	75	100	-	142.000
	2º	7.500	-	-	-	-	-	34	-	2.550
	F	4.500	-	-	-	-	-	-	-	-
Tandil	1º	199.100	-	-	-	7	34	73	-	145.340
	2º	172.500	-	-	-	-	-	-	-	0
Tres Arroyos	1º	219.600	-	-	-	-	18	57	-	125.170
	2º	49.500	-	-	-	-	-	-	-	0
25 de Mayo	1º	158.500	-	-	2	27	44	90	-	142.650
	2º	100.800	-	-	-	-	-	25	-	25.200
<b>BUENOS AIRES</b>	<b>07/08</b>	<b>4.218.300</b>	<b>0</b>	<b>2</b>	<b>17</b>	<b>35</b>	<b>54</b>	<b>71</b>	<b>0</b>	<b>2.987.960</b>
Laboulaye	1º	345.000	7	12	27	42	55	75	-	258.750
	2º	145.000	-	-	-	-	-	-	-	0
M. Juárez	1º	913.270	29	34	73	100	100	100	-	913.270
	2º	288.100	-	-	-	38	89	99	-	285.220
	F	1.200	-	-	-	-	-	-	-	-
Río Cuarto	1º	705.400	10	30	53	71	71	100	-	705.400
	2º	188.130	-	-	-	-	23	50	-	94.070
S.Francisco	1º	910.000	-	-	2	10	36	71	-	646.100
	2º	238.000	-	-	-	-	-	4	-	9.520
V. María	1º	601.900	8	8	26	58	65	71	-	427.350
	2º	267.900	-	-	-	-	10	26	-	69.650
<b>CORDOBA</b>	<b>07/08</b>	<b>4.603.900</b>	<b>9</b>	<b>13</b>	<b>28</b>	<b>46</b>	<b>58</b>	<b>74</b>	<b>0</b>	<b>3.409.330</b>
Paraná	1º	444.000	2	7	21	60	73	90	-	399.600
	2º	134.500	-	-	-	-	2	27	-	36.320
R. del Tala	1º	737.000	5	7	25	55	85	90	-	663.300
	2º	166.000	-	-	1	10	35	72	-	119.520
	F	3.000	-	-	-	-	-	-	-	-
<b>ENTRE RIOS</b>	<b>07/08</b>	<b>1.484.500</b>	<b>3</b>	<b>6</b>	<b>19</b>	<b>46</b>	<b>68</b>	<b>82</b>	<b>0</b>	<b>1.218.740</b>
General Pico	1º	154.400	8	14	20	43	58	78	-	120.430
	2º	21.000	-	-	-	-	-	-	-	0
Santa Rosa	1º	27.000	-	-	8	40	80	100	-	27.000
	2º	20.000	-	-	-	-	15	20	-	4.000
<b>LA PAMPA</b>	<b>07/08</b>	<b>222.400</b>	<b>6</b>	<b>10</b>	<b>15</b>	<b>35</b>	<b>51</b>	<b>68</b>	<b>0</b>	<b>151.430</b>
Avellaneda	1º	102.000	-	-	3	42	48	55	-	56.100
	2º	80.000	-	-	-	3	11	37	-	29.600
C.de Gómez	1º	874.500	18	52	83	89	89	100	-	874.500
	2º	198.500	-	-	41	64	64	96	-	190.560
Casilda	1º	688.000	15	59	90	100	100	100	-	688.000
	2º	144.650	-	-	21	81	93	100	-	144.650
Rafaela	1º	560.000	-	-	12	45	70	75	-	420.000
	2º	190.000	-	-	-	-	12	25	-	47.500
V. Tuerto	1º	455.000	5	15	60	95	100	100	-	455.000
	2º	184.400	-	-	-	3	35	80	-	147.520
<b>SANTA FE</b>	<b>07/08</b>	<b>3.477.050</b>	<b>8</b>	<b>27</b>	<b>52</b>	<b>70</b>	<b>78</b>	<b>88</b>	<b>0</b>	<b>3.053.430</b>
CATAMARCA		50.000	-	-	-	3	3	15	-	7.500
CORRIENTES		25.000	-	-	50	60	75	75	-	18.750
CHACO	1º	15.000	100	100	100	100	100	100	-	15.000
	2º	740.000	-	-	-	-	-	-	-	0
FORMOSA		13.600	-	-	50	60	75	75	-	10.200
JUJUY		6.000	-	-	-	-	-	-	-	0
MISIONES		1.180	-	-	16	25	45	48	-	570
SALTA		477.000	-	-	-	8	12	17	-	81.090
SAN LUIS		105.000	-	-	4	9	81	87	-	91.350
S. ESTERO	1º	8.800	45	45	91	100	100	100	-	8.800
	2º	819.100	-	-	-	2	4	5	-	40.960
TUCUMAN		286.700	-	-	-	3	15	30	-	86.010
<b>TOTAL PAIS</b>	<b>07/08</b>	<b>16.553.530</b>	<b>5</b>	<b>11</b>	<b>25</b>	<b>42</b>	<b>54</b>	<b>67</b>	<b>0</b>	<b>11.181.120</b>
	<b>06/07</b>	<b>16.141.338</b>	<b>11</b>	<b>13</b>	<b>24</b>	<b>37</b>	<b>46</b>	<b>59</b>		

(\*) Cifras provisórias.

Las ÁREAS están expresadas en hectáreas.

ESTIMACIONES AGRICOLAS

S.A.G.P. y A.

AVANCE DE LA COSECHA DE SORGO GRANIFERO  
CAMPAÑA 2007/08 (\*)

DELEGACION		AREA						AREA		
		SEMBRADA	27/3	3/4	10/4	17/4	24/4	1/5	NO COSECHABLE	AREA COSECHADA
Bahía Blanca		2.400	-	-	-	-	-	-	1.250	0
Bolívar		2.500	-	-	-	-	-	-	-	0
Bragado		1.250	-	-	-	-	-	-	150	0
Junín		1.600	15	15	19	40	40	50	-	800
Lincoln		2.475	-	-	-	-	15	44	-	1.090
Pehuajó		9.500	-	-	-	-	-	-	-	0
Pergamino		7.950	-	21	48	69	82	91	-	7.230
Pigüé		30.000	-	-	-	-	-	-	10.000	0
Salliqueló		8.000	-	-	-	-	-	-	-	0
Tandil		0	-	-	-	-	-	-	-	0
T.Arroyos		0	-	-	-	-	-	-	-	0
25 de Mayo		3.700	-	-	-	-	-	-	-	0
<b>BUENOS AIRES</b>	<b>07/08</b>	<b>69.375</b>	<b>0</b>	<b>3</b>	<b>7</b>	<b>11</b>	<b>13</b>	<b>16</b>	<b>11.400</b>	<b>9.120</b>
Laboulaye		3.500	-	-	-	-	-	-	300	0
M. Juárez		8.000	20	20	25	55	60	90	1.250	6.080
Río Cuarto		32.300	-	-	-	-	50	67	0	21.640
S. Francisco		57.000	-	-	-	-	-	-	6.000	0
Villa María		41.600	1	1	3	6	28	36	200	14.900
<b>CORDOBA</b>	<b>07/08</b>	<b>142.400</b>	<b>1</b>	<b>1</b>	<b>2</b>	<b>5</b>	<b>24</b>	<b>32</b>	<b>7.750</b>	<b>42.620</b>
Paraná		51.500	45	60	72	86	92	97	2.000	48.020
R. del Tala		65.000	26	40	55	75	80	85	6.000	50.150
<b>ENTRE RIOS</b>	<b>07/08</b>	<b>116.500</b>	<b>35</b>	<b>49</b>	<b>63</b>	<b>80</b>	<b>85</b>	<b>90</b>	<b>8.000</b>	<b>98.170</b>
General Pico		22.000	-	-	-	-	15	35	-	7.700
Santa Rosa		22.000	-	-	-	-	15	60	-	13.200
<b>LA PAMPA</b>	<b>07/08</b>	<b>44.000</b>	<b>0</b>	<b>0</b>	<b>0</b>	<b>0</b>	<b>15</b>	<b>48</b>	<b>0</b>	<b>20.900</b>
Avellaneda		61.000	16	19	19	19	21	21	6.000	11.550
C. de Gómez		28.500	61	76	100	100	100	100	-	28.500
Casilda		5.850	-	-	2	54	74	88	100	5.060
Rafaela		88.000	57	60	84	92	96	96	22.000	63.360
V. Tuerto		900	5	10	25	85	95	100	-	900
<b>SANTA FE</b>	<b>07/08</b>	<b>184.250</b>	<b>41</b>	<b>46</b>	<b>61</b>	<b>66</b>	<b>69</b>	<b>70</b>	<b>28.100</b>	<b>109.370</b>
CATAMARCA		0	-	-	-	-	-	-	-	0
CORRIENTES		3.900	-	-	-	-	-	-	-	0
CHACO		122.000	29	41	44	48	50	52	-	63.440
FORMOSA		5.330	-	-	-	-	-	-	-	0
JUJUY		0	-	-	-	-	-	-	-	0
MISIONES		0	-	-	-	-	-	-	-	0
SALTA		0	-	-	-	-	-	-	-	0
SAN LUIS		49.250	1	1	1	5	29	41	9.780	16.180
S. ESTERO		91.100	7	8	8	9	10	21	24.900	13.900
TUCUMAN		1.670	-	-	-	-	-	-	-	0
<b>TOTAL PAIS</b>	<b>07/08</b>	<b>829.775</b>	<b>19</b>	<b>25</b>	<b>31</b>	<b>36</b>	<b>44</b>	<b>51</b>	<b>89.930</b>	<b>373.700</b>
	<b>06/07</b>	<b>577.010</b>	<b>25</b>	<b>26</b>	<b>34</b>	<b>44</b>	<b>48</b>	<b>56</b>	<b>-</b>	<b>-</b>

(\*) Cifras Provisorias

Las AREAS están expresadas en hectáreas.

ESTIMACIONES AGRICOLAS

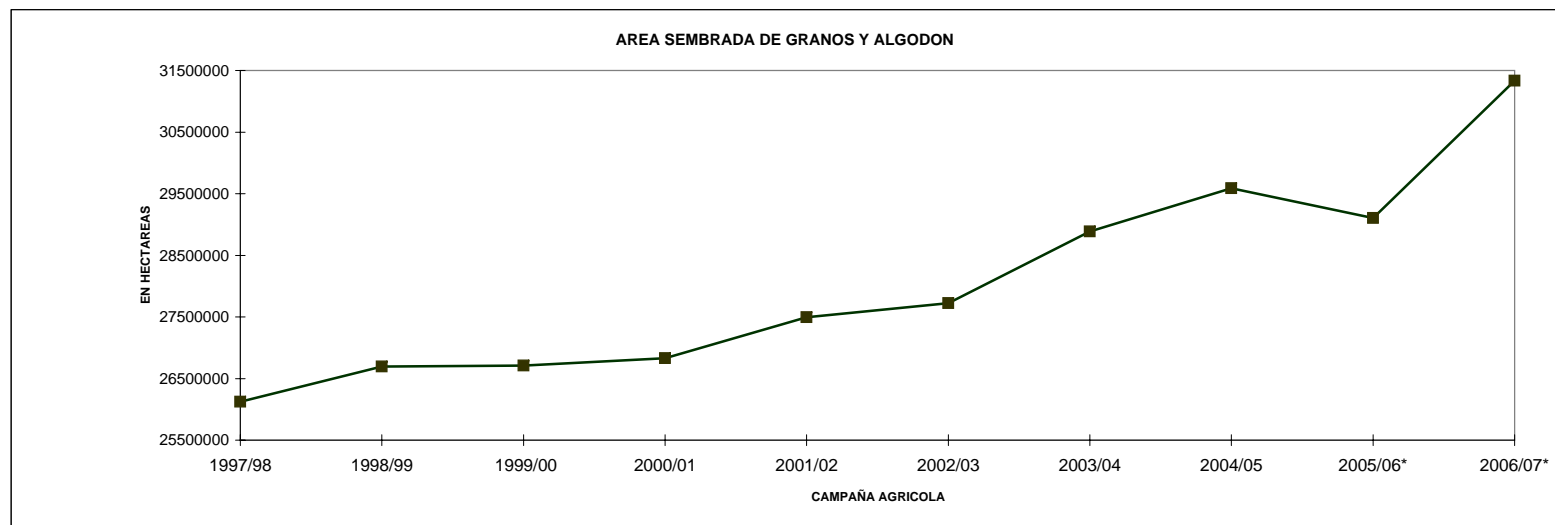
S.A.G.P.y A.

**AREA SEMBRADA DE GRANOS Y ALGODÓN**

**(en hectáreas)**

**Campañas Agrícolas 1997/98 a 2006/07 (\*)**

CULTIVOS	1997/98	1998/99	1999/00	2000/01	2001/02	2002/03	2003/04	2004/05	2005/06*	2006/07*
ALPISTE	25000	27000	24000	20000	16000	19000	16000	16000	13000	9000
ARROZ	248000	291000	201000	154000	126000	135000	172000	165000	171300	168000
AVENA	1789000	1822000	1711000	1664000	1516000	1368000	1344000	1275000	1023000	1067000
CEBADA CERVECERA	324000	218000	182000	246000	260000	270000	343000	272000	273000	339000
CEBADA FORRAJERA	19000	24000	20000	16000	16000	14000	25000	28000	22000	27000
CENTENO	353000	372000	365000	373000	336000	338000	340000	294000	207000	221000
MAIZ	3752000	3268000	3652000	3495000	3064000	3084000	2988000	3400000	3190000	3580000
MIJO	107000	89000	91100	79500	55200	50000	50000	28000	31000	38000
SORGO GRANIFERO	920000	880000	819000	698000	592000	593000	545000	617000	577000	700000
TRIGO	5919000	5453000	6300000	6497000	7109000	6300000	6040000	6260000	5222000	5676000
<b>Subtotal Cereales</b>	<b>13456000</b>	<b>12444000</b>	<b>13365100</b>	<b>13242500</b>	<b>13090200</b>	<b>12171000</b>	<b>11863000</b>	<b>12355000</b>	<b>10719300</b>	<b>11825000</b>
CARTAMO	27000	15300	39700	58400	33000	23000	30000	49000	27000	76000
COLZA	1500	2200	3875	8700	2150	8000	18000	17000	7000	10000
GIRASOL	3511400	4212000	3587000	1891000	2050000	2378000	1850000	1970000	2260000	2381000
LINO	116000	102000	68000	28000	20000	14000	29000	37000	47000	29000
SOJA	7176000	8400000	8790000	10665000	11639000	12607000	14525000	14400000	15329000	16141000
<b>Subtotal Oleaginosas</b>	<b>10831900</b>	<b>12731500</b>	<b>12488575</b>	<b>12651100</b>	<b>13744150</b>	<b>15030000</b>	<b>16452000</b>	<b>16473000</b>	<b>17670000</b>	<b>18637000</b>
ALGODON	1134000	751000	345000	410000	173100	158000	266000	406000	309000	403000
MANI	407000	337000	219000	252000	222000	157000	170000	211000	174000	216000
POROTO	293000	431000	293000	275000	263000	206000	134000	145000	235000	251000
<b>Subtotal Otros Cultivos</b>	<b>1834000</b>	<b>1519000</b>	<b>857000</b>	<b>937000</b>	<b>658100</b>	<b>521000</b>	<b>570000</b>	<b>762000</b>	<b>718000</b>	<b>870000</b>
<b>TOTAL</b>	<b>26121900</b>	<b>26694500</b>	<b>26710675</b>	<b>26830600</b>	<b>27492450</b>	<b>27722000</b>	<b>28885000</b>	<b>29590000</b>	<b>29107300</b>	<b>31332000</b>



\* Estimaciones provisionarias.

1º/05/08

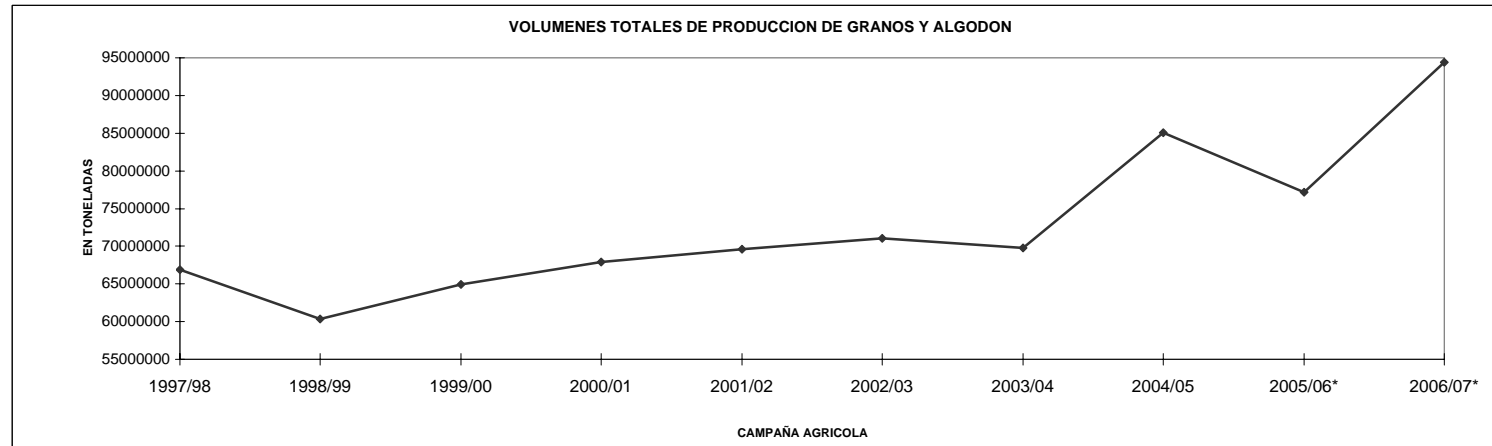
ESTIMACIONES AGRICOLAS- S.A.G.P y A.

**VOLUMENES DE PRODUCCION DE GRANOS Y ALGODON**

(en ton)

Campañas Agrícolas 1997/98 a 2006/07(\*)

CULTIVOS	1997/98	1998/99	1999/00	2000/01	2001/02	2002/03	2003/04	2004/05	2005/06*	2006/07*
ALPISTE	29000	24000	22000	19000	17000	18000	17000	17000	15000	9000
ARROZ	1011000	1658000	903000	873000	709000	718000	1060000	956000	1193500	1075000
AVENA	512000	383000	555000	642000	645000	487500	332000	536000	227000	243000
CEBADA CERVECERA	921000	535000	414000	717000	521000	543000	1000000	886000	796000	1266000
CEBADA FORRAJERA	5000	3000	5000	5000	8000	5000	4000	8000	3000	3000
CENTENO	62000	66000	116000	125000	81000	80000	37000	92000	33000	17000
MAIZ	19360000	13500000	16781000	15360000	14710000	15040000	15000000	20500000	14500000	21800000
MIJO	46000	46000	47600	31200	28100	22000	11000	16000	16000	15000
SORGO GRANIFERO	3762000	3222000	3344000	2909000	2847000	2685000	2160000	2900000	2328000	2795000
TRIGO	14800000	12400000	15300000	15960000	15300000	12301000	14560000	16000000	12600000	14600000
<b>Subtotal Cereales</b>	<b>40508000</b>	<b>31837000</b>	<b>37487600</b>	<b>36641200</b>	<b>34866100</b>	<b>31899500</b>	<b>34181000</b>	<b>41911000</b>	<b>31711500</b>	<b>41823000</b>
CARTAMO	24600	9600	30900	47300	23500	13300	18000	51000	19000	58000
COLZA	2170	2200	6000	15380	2320	10450	20000	26000	10000	11000
GIRASOL	5600000	7100000	6000000	3179000	3843000	3714000	3160000	3700000	3800000	3498000
LINO	75000	85000	47000	22000	16000	11000	29000	36000	54000	34000
SOJA	18732000	20000000	20200000	26864000	30000000	34800000	31577000	38300000	40500000	47483000
<b>Subtotal Oleaginosas</b>	<b>24433770</b>	<b>27196800</b>	<b>26283900</b>	<b>30127680</b>	<b>33884820</b>	<b>38548750</b>	<b>34804000</b>	<b>42113000</b>	<b>44383000</b>	<b>51084000</b>
ALGODON	987000	618000	417000	509000	218000	201000	354000	448000	418000	545000
MANI	627000	340000	420000	394000	362000	221000	293000	445000	347000	600000
POROTO	303000	340000	297000	263000	278000	215000	151000	169000	323000	328000
<b>Subtotal Otros Cultivos</b>	<b>1917000</b>	<b>1298000</b>	<b>1134000</b>	<b>1166000</b>	<b>858000</b>	<b>637000</b>	<b>798000</b>	<b>1062000</b>	<b>1088000</b>	<b>1473000</b>
<b>TOTAL</b>	<b>66858770</b>	<b>60331800</b>	<b>64905500</b>	<b>67934880</b>	<b>69608920</b>	<b>71085250</b>	<b>69783000</b>	<b>85086000</b>	<b>77182500</b>	<b>94380000</b>



\* Estimaciones provisionarias  
1º/05/08  
ESTIMACIONES AGRICOLAS - SAGPyA

PRODUCCION DE CULTIVOS EN LA REPUBLICA ARGENTINA  
CAMPAÑA: 2006/07 (\*)

CULTIVOS	AREA SEMBRADA	AREA NO COSECHADA	AREA COSECHADA	%	RENDIMIENTO (qq/ha) (3)	PRODUCCION (miles ton) (2)*(3)/10
	(en miles de hectáreas)					
	(1)		(2)	(2)/(1)		
<b>CEREALES</b>						
ALPISTE	9	0	9	100,0	10,0	9
ARROZ	168	4	164	97,6	65,5	1075
AVENA	1067	929	138	12,9	17,6	243
CEBADA CERVECERA	339	3	336	99,1	37,7	1266
CEBADA FORRAJERA	27	25	2	7,4	15,0	3
CENTENO	221	206	15	6,8	11,6	17
MAIZ	3580	740	2840	79,3	76,8	21800
MIJO	38	28	10	26,3	15,0	15
SORGO GRANIFERO	700	106	594	84,9	47,1	2795
TRIGO	5676	136	5540	97,6	26,4	14600
<b>SUBTOTAL CEREALES</b>	<b>11825</b>	<b>2177</b>	<b>9648</b>	<b>81,6</b>		<b>41823</b>
<b>OLEAGINOSOS</b>						
CARTAMO	76	1	75	98,7	7,7	58
COLZA	10	1	9	90,0	12,2	11
GIRASOL	2381	30	2351	98,7	14,9	3498
LINO	29	1	28	96,6	12,1	34
SOJA	16141	160	15981	99,0	29,7	47483
<b>SUBTOTAL OLEAGINOSOS</b>	<b>18637</b>	<b>193</b>	<b>18444</b>	<b>99,0</b>		<b>51084</b>
<b>OTROS CULTIVOS</b>						
ALGODON	403	10	393	97,5	13,9	545
MANI	216	1	215	99,7	27,9	600
POROTOS	251	0	251	100,0	13,1	328
<b>TOTAL GENERAL</b>	<b>31332</b>	<b>2381</b>	<b>28951</b>	<b>92,1</b>		<b>94380</b>

(\*) Cifras provisorias  
ESTIMACIONES AGRICOLAS, 1º/05/08  
SAGPyA

HUMEDAD DEL SUELO Y ASPECTO DEL CULTIVO

Fecha: 25/04/08 al 1º/05/08

PROVINCIA	DELEGACION	MAIZ		SORGO		GIRASOL		SOJA		MANÍ	
		H	A	H	A	H	A	H	A	H	A
BUENOS AIRES	BAHIA BLANCA	A/R/PS/S	R/B	A/R/PS/S	R/B	-	-	A/PS/S	R/B	-	-
	BOLIVAR	A	R	A	R	-	-	A	B	-	-
	BRAGADO	A	B	A	B	-	-	A	B	-	-
	JUNIN	A	B	A	B	-	-	A	B	-	-
	LINCOLN	A	B	A	B	-	-	A	B	-	-
	PEHUAJO	A	B	A	B	-	-	A	B	-	-
	PERGAMINO	A	B	A	B	-	-	A	B	-	-
	PIGÜE	A	B	A	B	A	B	A	B/R	-	-
	SALLIQUELO	A	R/B	A	B	-	-	A	B	-	-
	TANDIL	A	R/B	-	-	-	-	A	R/B	-	-
TRES ARROYOS	A	R/M	-	-	-	-	A	R/M	-	-	
25 DE MAYO	A	B/R	A	B	-	-	A	B	-	-	
CORDOBA	LABOULAYE	A	R/B	A	R	-	-	A	R/B	A	R/B
	MARCOS JUAREZ	A	R	A	B	-	-	A/R	B/R	-	-
	RIO CUARTO	A	B/R	A	B/R	-	-	A	B	A	B
	SAN FRANCISCO	R/PS/S	MB/B/R	R/PS/S	MB/B/R	-	-	R/PS/S	B/R/MB	-	-
	VILLA MARIA	A	MB/B	A	MB/B	-	-	A	MB/B	A	MB
ENTRE RIOS	PARANA	-	-	A	B	-	-	A	B	-	-
	ROSARIO DEL TALA	A/S	B/R	A/S	B/R	-	-	A/S	B	-	-
LA PAMPA	GENERAL PICO	A	R/M	A	B/R	-	-	A	R/M	A	R
	SANTA ROSA	A	R	A	B	-	-	A	B	-	-
SANTA FE	AVELLANEDA	R/PS/S	B/R/M	R/PS/S	B/R/M	-	-	A/R/PS/S	B/R/M	-	-
	CAÑADA DE GOMEZ	A	R/B	-	-	-	-	A	B/MB/R/M	-	-
	CASILDA	A	B/MB	A	B/MB	-	-	A	R/B/MB	-	-
	RAFAELA	A	B/R/M	A	B/R	-	-	A	B	A	B/R
	VENADO TUERTO	A	B	-	-	-	-	A	B/MB	-	-
CATAMARCA	CATAMARCA	A	B	-	-	-	-	A	B	-	-
CORRIENTES	CORRIENTES	A	B	-	-	-	-	A	B	-	-
CHACO	ROQUE SAENZ PEÑA	A	B	A	B	-	-	A	B	-	-
FORMOSA	FORMOSA	-	-	-	-	-	-	A	B	-	-
JUJUY	JUJUY	A	B	-	-	-	-	A	B	A	B
MISIONES	POSADAS	A	B	-	-	-	-	A	B	-	-
SALTA	SALTA	A	B	-	-	-	-	A/E	B	A/E	B
SAN LUIS	SAN LUIS	A	B	A	B	-	-	A	B	A	B
SANTIAGO DEL ESTERO	SANTIAGO DEL ESTERO	A	B	A	B	-	-	A	B	-	-
TUCUMAN	TUCUMAN	A	B	A	B	-	-	A	B	-	-

ESTIMACIONES AGRICOLAS- S.A.G.P y A.

REFERENCIAS:

(H) Humedad del suelo

(A) Aspecto del Cultivo

E: Exceso

MB: Muy bueno

A: Adecuado

B: Bueno

R: Regular

R: Regular

PS: Principio de sequía

M: Malo

S: Sequía



REGISTROS PLUVIOMÉTRICOS DE LA SEMANA  
Y ACUMULADOS DEL AÑO ACTUAL Y DEL AÑO ANTERIOR (en mm)

PROVINCIA	DEPARTAMENTO	LOCALIDAD	23/4 al 29/4 mm	Acumulado Año	
				1º05/07	29/04/08
BUENOS AIRES	ADOLFO ALSINA	Carhué	0	385	178
		Rivera	0	365	201
		Villa Maza	0	282	301
	ALBERTI	Cuartel V	0	510	357
		AYACUCHO	Ayacucho	0	394
	AZUL	Azul	0	349,6	399
		Cacharí	0	366	328
		Chillar	0	520	360
	BAHIA BLANCA	Bahía Blanca	1,3	357,5	156,7
		Cabildo	0	418	209,1
	BALCARCE	Balcarce	6	480	495,5
		Bosch	8	409,5	475
		Los Pinos	10	430	400
		San Agustín	10	458,5	432,5
	BARADERO	Baradero	22	721	267
	BARTOLOMÉ MITRE	Arrecifes	7	714	349
	BENITO JUAREZ	Benito Juárez	0	432,9	363,4
		López	0	541	341,5
	BOLIVAR	Bolívar	0	431	428,6
	BRAGADO	Bragado	0	581	348
	CAMPANA	Campana	20	739	270
	CAÑUELAS	Cañuelas	4	505	376
	CAP. SARMIENTO	Capitán Sarmiento	8	766	347
	CARLOS CASARES	Belloq	3	449,3	488
	CARLOS TEJEDOR	Carlos Tejedor	18	550	478
	CARMEN DE ARECO	Carmen de Areco	1	736	294
	CASTELLI	Castelli	0	334,6	390,3
	CHACABUCO	Chacabuco	0	649	494
	CHASCOMUS	Chascomús	6	353	238
	CHIVILCOY	Chivilcoy	0	516	239
	COLON	Colón	10	591	308
	CORONEL DORREGO	Coronel Dorrego	0	393,7	167
	CORONEL PRINGLES	Coronel Pringles	0,5	450,2	303,5
	CORONEL ROSALES	Bajo Hondo	2	444	189,5
		Pehuen Co	0	392	255
		Punta Alta	0	399,8	141,6
	CORONEL SUAREZ	Coronel Suárez	0	445,3	221,2
	DAIREAUX	Daireaux	0	396	349
	DOLORES	Dolores	0	324,5	427
	EXALT. DE LA CRUZ	Capilla del Señor	15	740	269
	F.AMEGHINO	F. Ameghino	3	637	295
	GENERAL ALVEAR	General Alvear	0	501	344
	GONZALEZ CHAVEZ	Adolfo G. Chávez	6	345,5	318,5
	GRAL. ALVARADO	Miramar	12	688,5	317
	GRAL. ARENALES	General Arenales	1	673	386

PROVINCIA	DEPARTAMENTO	LOCALIDAD	23/4 al 29/4 mm	Acumulado Año	
				1º05/07	29/04/08
BUENOS AIRES	GRAL. GUIDO	Labardén	0	321	341
	GRAL. LAMADRID	General Lamadrid	0	308	410
	GRAL. LAVALLE	General Lavalle	0	587	498
	GRAL. MADARIAGA	General Madariaga	0	429	366
	GRAL. PINTO	General Pinto	11	656	292
	GRAL. PUEYREDON	Mar del Plata	10	536	349
	GRAL. VIAMONTE	General Viamonte	19	583	402
	GRAL. VILLEGAS	General Villegas	2	654	378
	GUAMINI	Bonifacio	0	321	334
		Casbas	0	348	442
		Garré	0	264	374
		Guaminí	0	289	252
	HIPOLITO YRIGOYEN	Henderson	0	432	285,5
	JUNIN	Junín	1	674	423,5
	LAPRIDA	Laprida	0	450	295
	LAS FLORES	Las Flores	4	352	417
	LEANDRO N. ALEM	Vedia	3	557	325
	LINCOLN	Lincoln	1	515	328
	LOBERIA	Dos Naciones	5	625	478
		Ldo. Matienzo	5	541,5	522
		Lobería	20	436	590
		Napaleofú	0	612	463
		Pieres	15	472,5	552
		San Manuel	2	618	528
	LOBOS	Lobos	6	416	344
	LUJAN	Luján	15	715	337
	MAIPU	Maipú	0	400	383,5
	MAR CHIQUITA	Coronel Vidal	0	434	339
		General Pirán	0	424	422
		Vivoratá	0	440	347
	MERCEDES	Gowland	0	562,7	288,9
		Franklin	0	590	210
	NAVARRO	Navarro	2	547	387
	NECOCHEA	Necochea	44	326,7	643
	NUEVE DE JULIO	Nueve de Julio	0	378	454
	OLAVARRIA	Olavarría	0,2	396,6	211,6
	PATAGONES	Cardenal Cagliero	4	98,5	44
		Carmen de Patagones	6	160	88,5
		José B. Casas	2	174	37
		Stroeder	1	95	60
		Villalonga	1	236	52,5
	PEHUAJO	Pehuajó	0,5	460,5	414,5
	PELLEGRINI	De Bary	0	356	278
		Pellegrini	0	358	243
	PERGAMINO	Acevedo	20	756	285
		El Socorro	12	660	213
		Pergamino	18	601	293
		Pinzón	8	531	278
		Rancagua	6	559	250
	PILA	Pila	0	478,5	451
	PUAN	Bordenave	0	359,5	241
		Puán	0	496,5	191
		Villa Iris	0	345,5	191,5
	RAMALLO	Ramallo	3	643	290

PROVINCIA	DEPARTAMENTO	LOCALIDAD	23/4 al 29/4 mm	Acumulado Año	
				1º05/07	29/04/08
BUENOS AIRES	RAUCH	Colman	0	339	259
		Egaña	0	342	287,5
		Miranda	0	411	322
	RIVADAVIA	Rauch	0	354	405
		Sansinena	4	533	206
	ROJAS	Rojas	1	720	381
	S. ANTONIO DE ARECO	San Antonio de Areco	17	885	303
	SAAVEDRA	Pigüé	0	444,8	279,1
	SALADILLO	Saladillo	3	529	283
	SALLIQUELO	Graciarena	0	258	308
		Quenumá	0	279	343
		Salliqueló	0	399	415
	SALTO	Arroyo Dulce	5	589	284
		Salto	5	668	306
	SAN ANDRÉS DE GILES	San Andrés de Giles	1	754	278
	SAN CAYETANO	San Cayetano	15	296,4	393,2
	SAN NICOLAS	Conesa	2	651	292
		San Nicolás	5	641	283
	SAN PEDRO	San Pedro	10	634	296
	SUIPACHA	Suipacha	0	572	238
	TANDIL	De La Canal	0	320	325
		Tandil	0	425	338,5
		Vela	0	454	405
	TORDILLO	Tordillo	0	357	436
	TORNQUIST	Tornquist	0	345	292,5
	TRENQUE LAUQUEN	Trenque Lauquen	4	376	362
	TRES ARROYOS	Tres Arroyos	6	300,5	325
	TRES LOMAS	Ing. Thompson	0	376	424
		Tres Lomas	0	338	451
	VEINTICINCO DE MAYO	Veinticinco de Mayo	5	583	385
	VILLARINO	Algarrobo	0	203,7	133,3
		Hilario Ascasubi	0,6	123	68,6
		Mayor Buratovich	0,5	212,5	92
		Médanos	0	256	100,5
		Montes de Oca	0	193	81,5
		Ombucta	0	339	77,5
		Pedro Luro	1	192,5	121
	Teniente Origone	0	234	77	
	ZARATE	Zárate	15	698	298

PROVINCIA	DEPARTAMENTO	LOCALIDAD	23/4 al 29/4 mm	Acumulado Año	
				1º05/07	29/04/08
CÓRDOBA	COLON	Jesús María	0	592	394
	CRUZ DEL EJE	Cruz del Eje	0	276	351
	GRAL. ROCA	Burmeister	0	411	287
		Jovita	0	512	361
	GRAL. SAN MARTIN	Villa Huidobro	0	520	276
		Arroyo Cabral	48	603	421
		Etruria	34	467	388
	ISCHILIN	Villa María	58	405,1	361
		Dean Funes	0	303	525
	JUAREZ CELMAN	Alejandro Roca	0	216	68
		Bengolea	0	162	78
	MARCOS JUAREZ	Carnerillo	0	239	73
		Charras	0	176	110
		General Cabrera	0	243	153
		General Deheza	0	284	156
		La Carlota	0	261	105
		Arias	16	537	353
		Corral de Bustos	18	499	289
	PTE. R. SAENZ PEÑA	Cruz Alta	22	529	323
		Marcos Juárez	14,5	453	299
		General Levalle	5	452	380
		La Cesira	19	465	312
		Laboulaye	0,4	556,6	323
	RIO CUARTO	Adelia María	0	432	322
		Berrotarán	0	370	208
		C. Baigorria	0	403	268
		Chaján	0	385	186
		Coronel Moldes	0	446	215
		Las Acequias	0	205	203
		Río Cuarto	0	298	250
		Sampacho	0	419	211
		San Basilio	0	290	214
		V. Mackena	0	387	192
	RIO PRIMERO	Monte Cristo	6	622	376
	RIO SEGUNDO	Las Junturas	40	375	446
		Oncativo	30	427	423
		Villa Pilar	17	460,5	378
	SAN JUSTO	Freyre	115	691	636
		Las Varas	76	471	374
		Porteña	55	845	501
		San Francisco	74,2	613,4	445,9
	SANTA MARIA TERCERO ARRIBA	Tránsito	80	469	399
		Despeñaderos	20	577,5	387
		Río Tercero	4	473	433
		Hernando	40	574	445
		James Craik	9	373,5	394,5
	TOTORAL	Villa del Totoral	0	611	357
		TULUMBA	S. José de la Dormida	0	584
	UNION	Bell Ville	130	415	462,5
		Canals	23	442	395
Idiazábal		42	467	399	
Monte Maíz		5	391	382	
Noetinger		32	476	343	

PROVINCIA	DEPARTAMENTO	LOCALIDAD	23/4 al 29/4 mm	Acumulado Año	
				1º05/07	29/04/08
SAN LUIS	CHACABUCO	Concaran	8	53	231
	GOB. DUPUY	Buena Esperanza	0	295	214
	GRAL. PEDERNERA	Justo Daract	7	420	337
		La Toma	10	227	240
		Villa Mercedes	14	352	381
ENTRE RÍOS	SAN SALVADOR	San Salvador	56	733,5	295
	CONCORDIA	Concordia	20	718	153
	DIAMANTE	Aldea Protestante	5	757	171
		Costa Grande	10	824	215
		Diamante	7	810	186
	FEDERACION	Chajarí	5	647	225
	FEDERAL	Federal	5	759	247
	FELICIANO	Feliciano	44	565	301
	GUALEGUAY	Guauguay	15	1073	219
	GUALEGUAYCHU	Pehuajó Norte	7	809	211,5
	LA PAZ	La Paz	37	574	226
	NOGOYA	Lucas Gonzalez	46	652	290
	PARANA	Cerrito	25	810	312
		Oro Verde	22	949	304
	TALA	Rosario del Tala	52,5	838	295,5
	URUGUAY	C. del Uruguay	15,1	626,1	252,1
	VICTORIA	Victoria	33	1034	297
	VILLAGUAY	Villaguay	40	728,5	367

PROVINCIA	DEPARTAMENTO	LOCALIDAD	23/4 al 29/4 mm	Acumulado Año	
				1º05/07	29/04/08
LA PAMPA	ATREUCO	Cereales	0	350	130
		Doblas	0	419,5	128,5
		Macachín	0	516	283
		Miguel Riglos	0	240	180,5
		P.C.Rolón	0	460,5	258,5
		Rolón	0	392	226
		T. M. Anchorena	0	258	184
	CAPITAL	Anguil	0	350	233
		Santa Rosa	0	358,9	225,7
	CATRILO	Catrilo	0	294	241
		La Gloria	0	312	322,9
		Lonquimay	0	293	317
		P. C. Catrilo	0	311	191
	CHAPALEUFU	Uriburu	0	278,5	323
		Bernardo Larroudé	0	582	205
		Ceballos	0	457	212
		Cnel. Hilario Lagos	0	564	163
		Intendente Alvear	0	605	168
		Sarah	0	388	129
		Vértiz	0	340	144
	CONHELLO	Conhella	0	476	176
		Eduardo Castex	0	427,5	231
		Mauricio Mayer	0	454	320
		Montes Nieves	0	365	289
		Rucanello	0	405	261
		Winifreda	0	475	322
	GUATRACHÉ	Alpachiri	0	416	66
		General M. J. Campos	0	340,5	177
		Guatraché	0	398	134,5
		Perú	0	324	29
	HUCAL	Santa Teresa	0	366	125
		Abramo	0	287,5	118,5
		Bernasconi	0	367	108
		General San Martín	0	302	99
	MARACO	Jacinto Aráuz	0	399	138
		Agustoni	0	334	227
		Dorila	0	356	149
		General Pico	0	489	280
		Speluzzi	0	484	199
	QUEMU-QUEMU	Trebolares	0	389	362
		Colonia Barón	0	495	335
		Miguel Cané	0	353	302
		Quemú Quemú	0	373	321
		Relmo	0	239	243
		Villa Mirasol	0	321	274
	RANCUL	Caleufu	0	592	236
		Chamaico	0	567	217
Ing. Foster		0	269	206	
La Maruja		0	388,5	231	
Parera		0	504	210	
Pichi Huinca		0	367	185	
Quetrequén		0	503	180	
Rancul		0	345	168	

PROVINCIA	DEPARTAMENTO	LOCALIDAD	23/4 al 29/4 mm	Acumulado Año	
				1º05/07	29/04/08
LA PAMPA	REALICO	Alta Italia	0	526	333
		Embajador Martini	0	406	224
		Falucho	0	492	202
		Ing. Luiggi	0	371,5	219
		Maisonnave	0	400	164
		Ojeda	0	401	241
		Realicó	0	730	255
		Van Praet	0	265	232
	TOAY	Naicó	0	75	20
		Toay	0	319	83,5
	TRENEL	Arata	0	372	225
		Metileo	0	315	237
		Trenel	0	514	269
	UTRACAN	Ataliva Roca	0	459	187
		Chacharramendi	0	196,5	45,5
		Col. Santa María	0	328	126
		General Acha	0	443	307
		P.C. Padre Buodo	0	209	200,5
		Quehué	0	432,9	301,5
		Unanue	0	332	167,5

PROVINCIA	DEPARTAMENTO	LOCALIDAD	23/4 al 29/4 mm	Acumulado Año	
				1º05/07	29/04/08
SANTA FE	BELGRANO	Armstrong	4	646	361
		Montes de Oca	26	612	273
	CASEROS	Bouquet	66	563	374
		Casilda	41	773	359
	CASTELLANOS	Chañar Ladeado	35	544	328
		María Juana	60	828	330
	CONSTITUCION	Rafaela	38	816	497
		Bombal	25	704	364
	GARAY	Sargento Cabral	24	677	439
		Helvecia	52	942	321
	GRAL. LOPEZ	Carreras	0	597,7	413,6
		Chovet	40	590	406
	GRAL. OBLIGADO	Maggiolo	31,5	359,5	409,2
		María Teresa	0	425,6	308
	IRIONDO	Teodelina	0	628,5	304,8
		Venado Tuerto	13	428,4	384,4
	LA CAPITAL	Florencia	21	694	203
		Reconquista	53	727	177
	LAS COLONIAS	Cañada de Gómez	41	586	365
		Totoras	28	738	299
	NUEVE DE JULIO	Villa Eloísa	36	524	371
		Santa Fe	44	876	387
	ROSARIO	Humboldt	50	930	402
		Santo Domingo	40	874	429
	SAN CRISTOBAL	Sta. Clara Buena Vista	22	879	263
		El Nochero	0	296	72
	SAN JAVIER	Tostado	0	715	137
		Arroyo Seco	32	909	290
	SAN JERONIMO	Soldini	28	739	273
		Ceres	2	492	202
	SAN JUSTO	San Javier	44	633	306
		Monje	27	907	284
	SAN LORENZO	Maciel	32	677	295
		San Genaro	50	941	353
	SAN MARTIN	San Justo	51	666	447
		Pujato	41	751	235
	VERA	Ricardone	20	728	202
		Cañada Rosquín	20	791	334
	SANTIAGO DEL ESTERO	Landeta	35	869	259
		S.Mtín. de las Escobas	13	886	286
	SANTIAGO DEL ESTERO	Calchaquí	50	747	242
		Intiyaco	25	376	149
	SANTIAGO DEL ESTERO	Vera	65	884	222
		AGUIRRE	Pinto	0	509
	ALBERDI	Campo Gallo	0	353	525
		Sachayoj	0	251	624
	BELGRANO	Bandera	0	748	203
		Monte Quemado	0	378	610
	COPO	Pampa de los Guanacos	0	385	512
		Frías	0	228	643
CHOYA	Añatuya	0	436	192	
	Los Juríes	0	382	234	
GRAL. TABOADA	San Pedro de Guasayán	0	312	324	
	Campo del Cielo	0	269	296	
GUASAYAN	Suncho Corral	0	217	195	
	Bobadal	0	232	577	
JIMENEZ	Isca Yacú	0	232	536	
	La Banda	0	466	361	
LA BANDA	Quimilí	0	303	393	
	Nueva Esperanza	0	364	705	
MORENO	Rapelli	0	287	673	
	PELLLEGRINI				



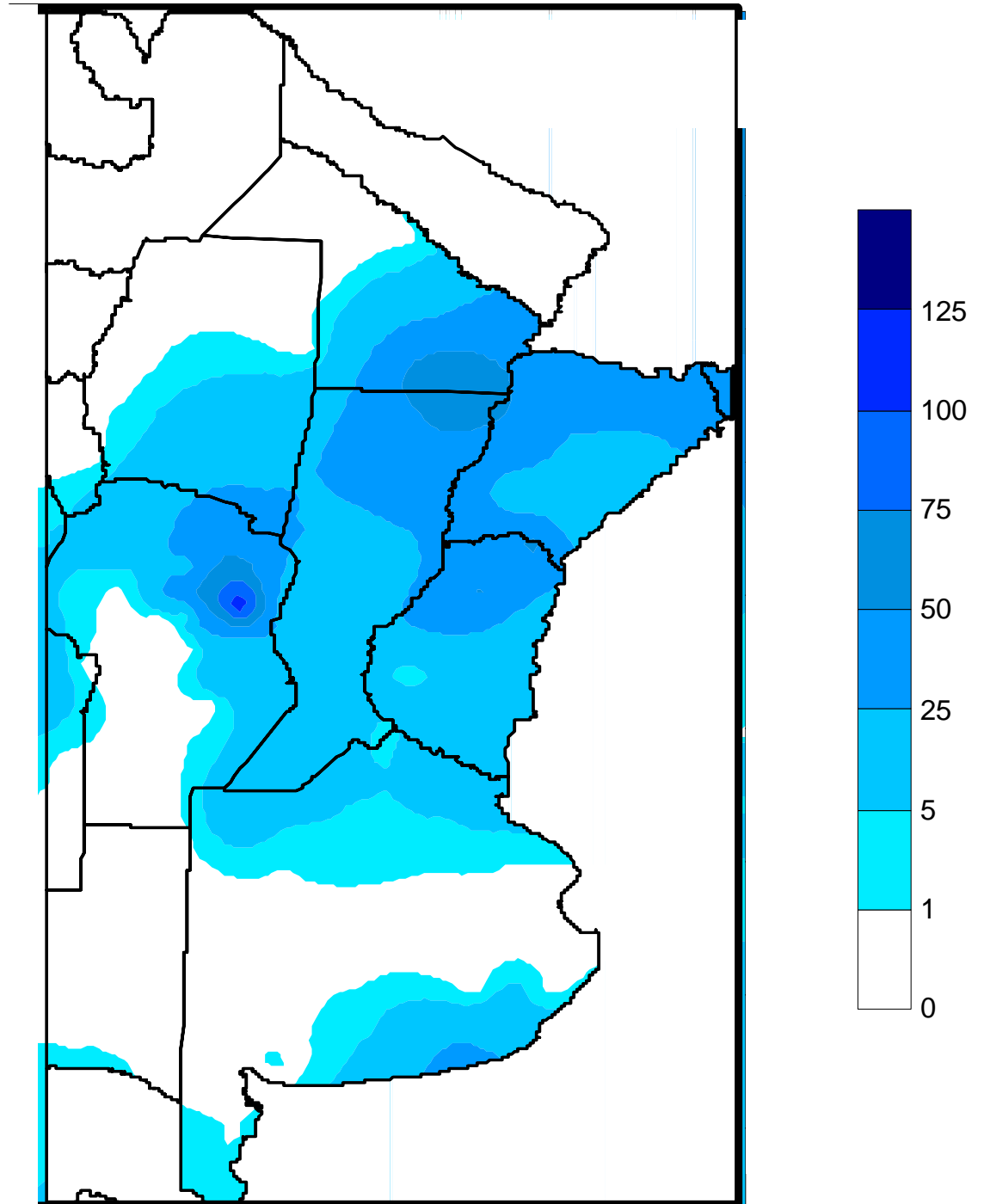
PROVINCIA	DEPARTAMENTO	LOCALIDAD	23/4 al 29/4 mm	Acumulado Año	
				1º05/07	29/04/08
CHACO	ALMIRANTE BROWN	Cpción. del Bermejo	0	834	269
		Los Frentones	0	553	346
	BERMEJO	Pampa del Infierno	0	654	213
		Taco Pozo	0	207	346
	CDTE. FERNANDEZ	Las Palmas	39	382	185
		Puerto Bermejo	67	405	279
	CHACABUCO	Pcia. Roque S.Peña	0	572	268
	DOCE DE OCTUBRE	Charata	0	459	316
		Gancedo	0	301	414
	DOS DE ABRIL	General Pinedo	0	565	200
		Hermoso Campo	0	476	172
	F. J. STA. MARIA de ORO	Chorotis	0	464	162
		Santa Sylvina	0	292	120
	GENERAL BELGRANO	Corzuela	0	351	204
	GENERAL DONOVAN	La Escondida.	46	564	272
		Makallé	50	444	217
	GRAL. GÜEMES	Colonia Miraflores	0	514	200
		Fuerte Esperanza	0	368	253
	INDEPENDENCIA	Juan José Castelli	0	465	347
		Nueva Pompeya	0	263	240
	LIB. GRAL. SAN MARTIN	Puerto Lavalle	0	350	0
		Avia Terai	0	546	314
	LIBERTAD	Campo Largo	0	604	270
		Napenay	0	592	227
	MAIPU	Ciervo Petiso	2	409	350
		Lib.General San Martín	0	394	474
	MYR. LUIS FONTANA	Pampa Almirón	3	288	186
		Pampa del Indio	0	258	220
	NUEVE DE JULIO	Pcia. Roca	0	167	264
		Puerto Tirol	22	312	319
	O'HIGGINS	Tres Isletas	0	363	323
		Cnel. Du Graty	0	658	111
	PCIA. DE LA PLAZA.	Villa Angela	0	887	282
		Las Breñas	0	502	202
	PRIMERO DE MAYO	La Clotilde	0	691	155
		La Tigra	0	791	227
	QUITILIPÍ	San Bernardo	0	757	138
		Pcia. de la Plaza	8	584	339
	SAN FERNANDO	Colonia Benitez	21	501	192
		Margarita Belén	15	556	170
	SAN LORENZO	El Tacuruzal	0	697	449
		Quitilipi	0	537	466
	SARGENTO CABRAL	Basail	20	933	179
		Resistencia	21	519	168
	TAPENAGA	Samuhú	0	578	106
		Villa Berthet	5	883	104
	VEINTICINCO DE MAYO	Capitán Solari	1	331	417
		Colonia Elisa	0	445	222
		Colonia Las Garcitas	0	394	212
		Colonias Unidas	0	447	405
		Ahumonia	7	730	148
		Charadai	5	928	148
		Machagai	0	692	284

PROVINCIA	DEPARTAMENTO	LOCALIDAD	23/4 al 29/4 mm	Acumulado Año	
				1º05/07	29/04/08
MISIONES	CAPITAL	Posadas	71,3	99,5	243,4
CORRIENTES	BELLA VISTA	Bella Vista	s/d	569	111,3
	CAPITAL	Corrientes	s/d	660,3	202
	CONCEPCION	Concepción	s/d	335	128
		Tabay	s/d	250	101
	CURUZU CUATIA	Curuzú Cuatiá	s/d	268	377
	ESQUINA	Esquina	s/d	130	138,5
	GENERAL ALVEAR	Alvear	s/d	566	199
	GENERAL PAZ	Itá Ibaté	s/d	745	166
	GOYA	Goya	s/d	566,5	174,5
	ITUZAINGO	Ituzaingo	s/d	155	184
	MERCEDES	Mercedes	s/d	488	232
	MONTE CASEROS	Mocoretá	s/d	133	96
		Monte Caseros	s/d	411,2	59,1
	PASO DE LOS LIBRES	Paso de los Libres	s/d	231,5	312,8
	SAN MARTIN	La Cruz	s/d	564,5	223
	SANTO TOME	Garruchos	s/d	470	308
	Santo Tomé	s/d	209	319	

PROVINCIA	DEPARTAMENTO	LOCALIDAD	23/4 al 29/4 mm	Acumulado Año	
				1º05/07	29/04/08
TUCUMAN	BURRUYACU	Burruyacú	0	619	662
		Estación Garmendia	0	478	375
		La Cruz	0	611	785
		La Ramada	0	538	721
	CHICLIGASTA	Concepción	0	1008	554
		Cañete	0	196	448
		Delfín Gallo	0	596	466
	CRUZ ALTA	Las Cejas	0	500	423
		Los Pereyra	0	539	479
		Los Ralos	0	550	463
	GRANEROS	Graneros	0	751	355
		Taco Ralo	0	499	371
	LA COCHA	La Cocha	0	624	339
		La Invernada	0	584	296
Rumi Punco		0	613	285	
LA CAPITAL LEALES	Esquina	0	35	75	
	Estación Aráoz	0	106	530	
SALTA	ANTA	J. V. Gonzalez	0	400	956
		Las Lajitas	0	434	759
		Piquete Cabado	0	392	670
		Saravia	0	411	679
		Talavera	0	351	629
	CANDELARIA GENERAL GÜEMES GRAL. J. DE SAN MARTIN	Candelaria	0	509	677
		Güemes	0	595	538
		Embarcación	0	295	575
	METAN	Tartagal	0	241	598
		El Galpón	0	558	635
	ORAN	Metán	0	599	697
		Orán	0	297	691
		Pichanal	0	273	614
	ROS. DE LA FRONTERA	Rosario de la Frontera	0	603	679
JUJUY	EL CARMEN	Ciudad Perico	0	533	489
		El Carmen	1	550	453
		Pampa Blanca	0	422	471
	GENERAL BELGRANO LEDESMA SANTA BARBARA	Capital	2	349	284
		Palpalá	0	470	425
		Santa Bárbara	0	0	446
CATAMARCA	SANTA ROSA	El Bañado	0	516	752
		Los Altos	0	515	813
		San Pedro	0	524	756

# MAPA DE PRECIPITACIONES

SEMANA 23/04/08 al 29/04/08



Fuente: Dirección de Coordinación de Delegaciones